

Bebauungsplan „Ebene II“, Stadt Gaildorf - Ottendorf



Faunistische Untersuchungen mit spezieller
artenschutzrechtlicher Prüfung



Bericht



Auftraggeber

Stadt **Gaildorf**

Stadt Gaildorf

Auftragnehmer



Planbar G thler

Bebauungsplan „Ebene II“, Stadt Gaildorf - Ottendorf

•
Faunistische Untersuchungen mit spezieller
artenschutzrechtlicher Prüfung

•
Bericht

Bearbeitung:
Dipl.-Biol. Sandra GÜthler
B.Sc. Geogr. Jonas Strobel
M.Sc. Biodiv. Nadine Heß

verfasst: Ludwigsburg, 10.09.2020



.....
Diplom-Geograph Matthias GÜthler
Planbar GÜthler GmbH

Auftraggeber



Stadt Gaildorf – Stadtbauamt

Schloss-Straße 20 • 74405 Gaildorf

Fon: 07971 253-0 • Fax: 07971 253-188

E-Mail: stadt@gaildorf.de • Internet: www.gaildorf.de

Auftragnehmer



Planbar GÜthler GmbH

Mörikestraße 28/3 • 71636 Ludwigsburg

Fon: 07141/ 911380 • Fax: 07141/ 9113829

E-Mail: info@planbar-guethler.de • Internet: www.planbar-guethler.de

Inhaltsverzeichnis

1	Einleitung	1
1.1	Anlass und Aufgabenstellung.....	1
1.2	Datengrundlagen	1
1.3	Rechtliche Grundlage.....	2
1.4	Beschreibung des Vorhabens	3
1.5	Beschreibung des Untersuchungsgebiets	4
2	Methodik	6
3	Wirkungen des Vorhabens	8
4	Untersuchungsergebnisse und Betroffenheit	10
4.1	Habitatstrukturen.....	10
4.2	Vögel	19
4.3	Fledermäuse	20
4.4	Reptilien.....	22
4.5	Sonstige Tiergruppen.....	23
4.6	Pflanzenarten nach Anhang IV b) der FFH-Richtlinie	23
5	Vermeidungs- und CEF-Maßnahmen	24
5.1	Maßnahmen zur Vermeidung.....	24
5.2	Vorgezogene Ausgleichsmaßnahmen.....	26
5.3	Hinweise und Empfehlungen.....	27
6	Gutachterliches Fazit	29
7	Literatur	30
8	Anhang	32
8.1	Schaffung von Fledermausquartieren an Gebäuden	33
8.2	Formblätter	37

Abbildungsverzeichnis

Abbildung 1:	Plangrundlage zum Bebauungsplan „Ebene II“, Stadt Gaildorf-Ottendorf. Das Untersuchungsgebiet entspricht dem Geltungsbereich des Bebauungsplans	3
Abbildung 2:	Ungefähre Lage des Geltungsbereichs des Bebauungsplans „Ebene II“, Stadt Gaildorf-Ottendorf	4
Abbildung 3:	Lage und Abgrenzung des Geltungsbereichs des Bebauungsplans „Ebene II“, Stadt Gaildorf-Ottendorf	5
Abbildung 4:	Halbhöhlen und Spalten mit Nist-/Quartierpotenzial für Höhlenbrüter und Fledermäuse am Habitatbaum Nr. 14.	11
Abbildung 5:	Spechthöhle mit Nistpotenzial für höhlenbrütende Vögel im Habitatbaum Nr. 11.....	12
Abbildung 6:	Holzspalten und abgeplatzte Rinde mit Quartierpotenzial für Fledermäuse.....	12
Abbildung 7:	Schadstellen im Fachwerk der Scheune nördlich des Wohnhauses Haller Straße 39, die von Fledermäusen und Vögeln als Einflugöffnungen in die Scheune genutzt werden können.....	13
Abbildung 8:	Scheune westlich des Wohnhauses Haller Straße 39 mit potenziellen Fledermausquartieren unterhalb von Dachziegeln sowie Einflugöffnungen für Fledermäuse und Vögel in den Innenraum der Scheune.	14
Abbildung 9:	Holzhütten und Verschläge westlich des Wohnhauses Haller Straße 35 mit Nist- /Quartierpotenzial für Fledermäuse sowie Gebäude- und Nischenbrüter.	14
Abbildung 10:	Schadstellen und Lücken unterhalb des Traufbereichs des Wohnhauses in der Haller Straße 33 mit Potenzial für Fledermäuse sowie Gebäude- und Nischenbrüter und Trafohaus mit Lüftungsschlitzen am südlichen Rand des Untersuchungsgebiets, die von Fledermäusen als Einflugöffnungen in den Innenraum genutzt werden können.....	15
Abbildung 11:	Haller Straße 31 mit potenziellen Fledermausquartieren unterhalb von Dachziegeln	16
Abbildung 12:	Dachstuhl des Wohnhauses in der Haller Straße 31 mit potenziellen Hangplätzen für Fledermäuse an Holzbalken und Streben.	16
Abbildung 13:	Holzschuppen westlich des Wohnhauses in der Haller Straße 31 mit Potenzial für Gebäude- und Nischenbrüter.	17
Abbildung 14:	Streuobstwiese mit einzelnen Reisighaufen sowie Holzhaufen umgeben von unterschiedlich hohem Bewuchs im Zentrum des Untersuchungsgebiets	18
Abbildung 15:	Schotterweg umgeben von unterschiedlich hoher Gras-/Krautflur sowie grabbares Material in einem Vorgarten im Osten des Untersuchungsgebiets	18
Abbildung 16:	Adultes Zauneidechsenmännchen in der Gras-/Krautflur im Zentrum des Untersuchungsgebiets.	22

Tabellenverzeichnis

Tabelle 1:	Indirekte Hinweise zum Nachweis gebäudebewohnender Fledermäuse und Vögel.....	6
Tabelle 2:	Begehungstermine zur Erfassung von Tiergruppen bzw. Habitatstrukturen.....	7
Tabelle 3:	Bau-, anlage- und betriebsbedingte Wirkfaktoren und deren mögliche Wirkungsweise auf einzelne Tiergruppen oder -arten ohne Durchführung von Vermeidungs-, Minimierungs- und CEF-Maßnahmen.....	8
Tabelle 4:	Übersicht über die Habitatstrukturen an den Bäumen im Untersuchungsgebiet.....	10
Tabelle 5:	Schutzstatus, Gefährdung sowie Anzahl der Reviere der im Untersuchungsgebiet nachgewiesenen und potenziell vom Vorhaben betroffenen Vogelarten.....	19
Tabelle 6:	Schutzstatus, Gefährdung sowie Summe der Einzelnachweise von im Untersuchungsgebiet nachgewiesenen Fledermausarten.....	20
Tabelle 7:	Schutzstatus, Gefährdung sowie Anzahl der im Untersuchungsgebiet nachgewiesenen Reptilienart Zauneidechse.....	22

Kartenverzeichnis

Karte 1:	Ergebnisse der Brutvogelerfassung.....	Anhang
Karte 2:	Ergebnisse der Reptilien-, Fledermaus- und Habitatstrukturerfassung.....	Anhang

1 EINLEITUNG

1.1 Anlass und Aufgabenstellung

Die Stadt Gaildorf beabsichtigt die Aufstellung des Bebauungsplans „Ebene II“ im nördlichen Stadtteil Ottendorf, Stadt Gaildorf. Der Geltungsbereich des Bebauungsplans soll als Wohngebiet entwickelt werden. Im Rahmen der Umsetzung des Bebauungsplans erfolgen vornehmlich Eingriffe in (teils ehemals landwirtschaftlich genutzte) Gebäude, in landwirtschaftlich genutzte Flächen, Ackerflächen und Streuobstwiesen, Gehölzbestände sowie Gartenflächen und Wiesen. Die Realisierung des Bebauungsplans ist voraussichtlich mit Eingriffen in die Lebensräume von besonders und streng geschützten Tierarten verbunden. Um artenschutzrechtliche Konfliktsituationen konkret bewerten und ggfs. erforderliche Vermeidungs- und/oder CEF-Maßnahmen planen zu können, werden die Tiergruppen Vögel, Fledermäuse und Reptilien explizit erfasst.

Die Untersuchungsergebnisse bilden die Grundlage für die spezielle artenschutzrechtliche Prüfung (saP) auf der Basis des § 44 Bundesnaturschutzgesetz (BNatSchG). Sofern das Vorhaben Zugriffsverbote berührt, ist die Planung so genannter CEF-Maßnahmen (continuous ecological functionality measures) erforderlich, gegebenenfalls ist auch ein Ausnahmeantrag nach § 45 BNatSchG zu stellen. Art und Umfang der CEF-Maßnahmen werden innerhalb des zu erstellenden Gutachtens definiert.

Die Stadt Gaildorf hat die Planbar Gütler GmbH mit den oben beschriebenen Untersuchungen und der artenschutzrechtlichen Prüfung beauftragt.

1.2 Datengrundlagen

Für die Erstellung der speziellen artenschutzrechtlichen Prüfung wurden folgende Datengrundlagen herangezogen:

- Erhebungen:
 - Eigene Erhebungen von April bis August 2020
- Luftbilder, topografische Karten
- Fachliteratur (siehe auch Literaturverzeichnis):
 - Listen der in Baden-Württemberg vorkommenden besonders und streng geschützten Arten sowie deren Erhaltungszustand (LUBW 2008, 2013)
 - Grundlagen der FFH-Arten (BFN 2007, LANUV NRW 2014, LFU 2015, LUBW 2013)
 - Die Grundlagenwerke Baden-Württembergs zu verschiedenen Artengruppen:
 - Säugetiere (BRAUN und DIETERLEN 2003, 2005)
 - Vögel (HÖLZINGER 1997, 1999, HÖLZINGER und MAHLER 2001, HÖLZINGER und BOSCHERT 2001)
 - Reptilien (LAUFER et al. 2007)
- Gesetzliche Grundlagen:
 - Bundesnaturschutzgesetz (BNatSchG)
 - Fauna-Flora-Habitat-Richtlinie (FFH-RL)
 - Vogelschutzrichtlinie (VRL)

1.3 Rechtliche Grundlage

Bezüglich der Pflanzen- und Tierarten nach Anhang IV a) FFH-RL sowie der europäischen Vogelarten nach VRL ergibt sich aus § 44 Abs.1 Nrn. 1 bis 3 i. V. m. Abs. 5 BNatSchG für nach § 15 BNatSchG zulässige Eingriffe folgende Verbote:

Schädigungsverbot: Beschädigung oder Zerstörung von Fortpflanzungs- und Ruhestätten/Standorten wild lebender Pflanzen und damit verbundene vermeidbare Verletzung oder Tötung von wild lebenden Tieren oder ihrer Entwicklungsformen bzw. Beschädigung oder Zerstörung von Exemplaren wild lebender Pflanzen oder ihrer Entwicklungsformen.

Abweichend davon liegt ein Verbot nicht vor, wenn die ökologische Funktion der von dem Eingriff oder Vorhaben betroffenen Fortpflanzungs- oder Ruhestätten bzw. Standorte im räumlichen Zusammenhang gewahrt wird.

Störungsverbot: Erhebliches Stören von Tieren während der Fortpflanzungs-, Aufzucht-, Mauser-, Überwinterungs- und Wanderungszeiten.

Abweichend davon liegt ein Verbot nicht vor, wenn die Störung zu keiner Verschlechterung des Erhaltungszustandes der lokalen Population führt.

Tötungsverbot: Signifikante Erhöhung des Tötungsrisikos für Exemplare, der durch den Eingriff oder das Vorhaben betroffenen Arten.

Die Verletzung oder Tötung von Tieren und die Beschädigung oder Zerstörung ihrer Entwicklungsformen, die mit der Beschädigung oder Zerstörung von Fortpflanzungs- und Ruhestätten verbunden sind, werden im Schädigungsverbot behandelt.

1.4 Beschreibung des Vorhabens

Die Stadt Gaildorf plant die Aufstellung des Bebauungsplans „Ebene II“, Stadt Gaildorf (vgl. Abbildung 1). Der Geltungsbereich des Bebauungsplans umfasst eine Fläche von ca. 4,2 ha.

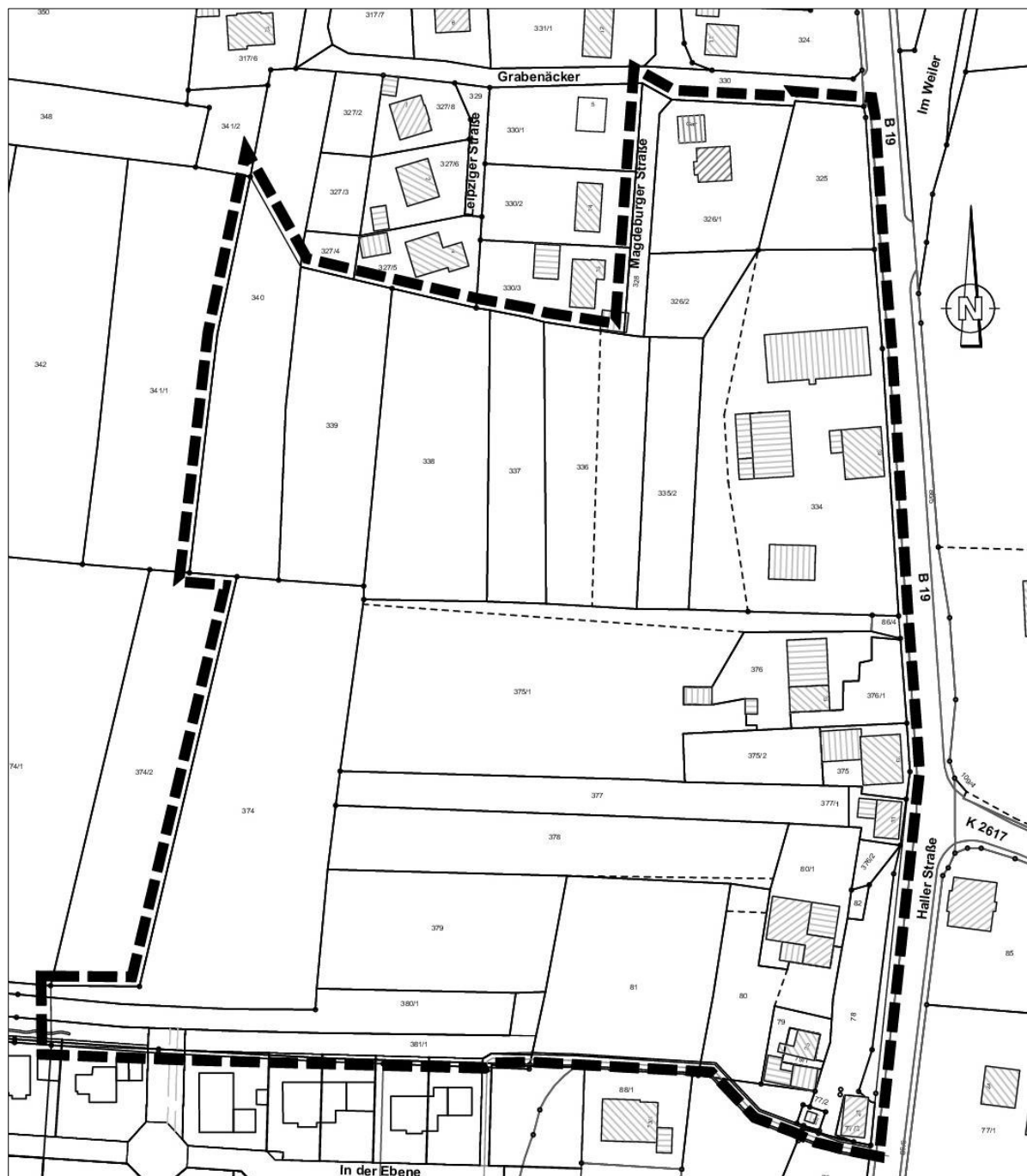


Abbildung 1: Plangrundlage zum Bebauungsplan „Ebene II“, Stadt Gaildorf-Ottendorf. Das Untersuchungsgebiet entspricht dem Geltungsbereich des Bebauungsplans (schwarz gestrichelte Linie).
Quelle: LK&P. Ingenieure GbR, Stand: 12.03.2020.

1.5 Beschreibung des Untersuchungsgebiets

Der Geltungsbereich des Bebauungsplans „Ebene II“ befindet sich nordwestlich von Gaildorf, im Zentrum des Stadtteils Ottendorf. Die Kocher fließt in einer Schleife nördlich, östlich und südlich um das Untersuchungsgebiet (vgl. Abbildung 2).

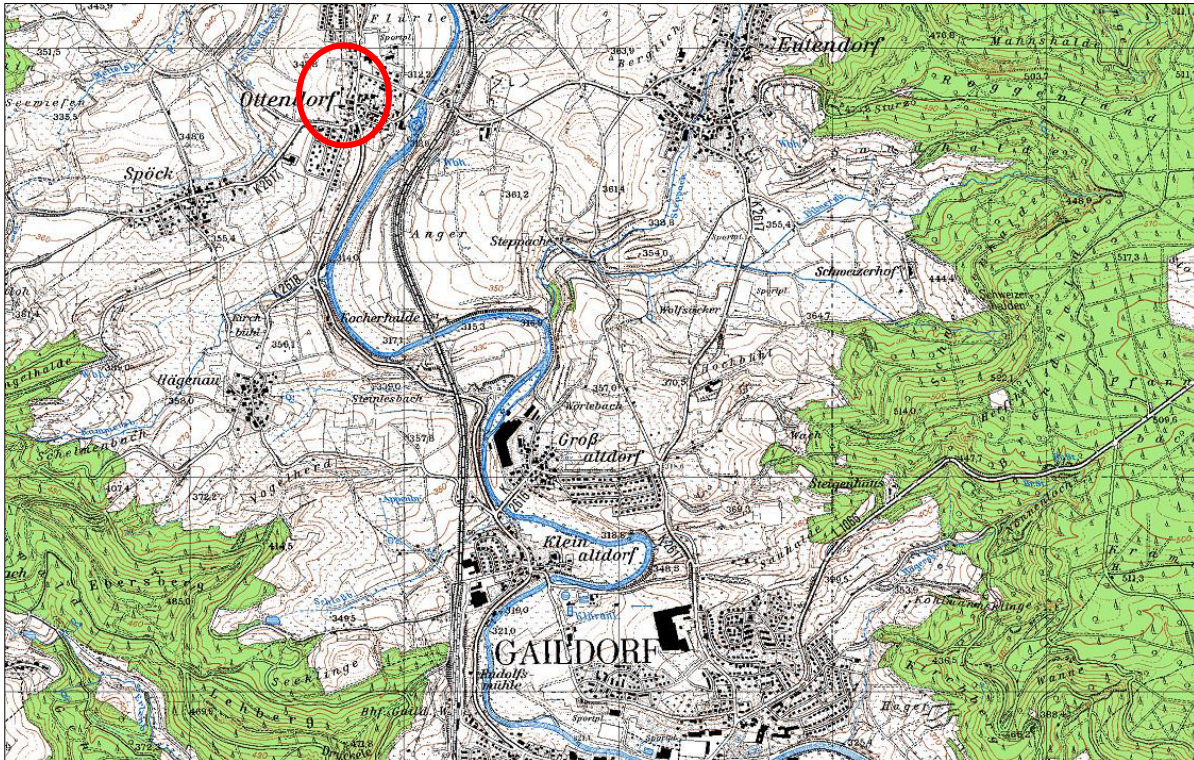


Abbildung 2: Ungefähre Lage des Geltungsbereichs des Bebauungsplans „Ebene II“, Stadt Gaildorf-Ottendorf (rote Ellipse).

Quelle: Geobasisdaten © Landesamt für Geoinformation und Landesentwicklung Baden-Württemberg, www.lgl-bw.de, Az.: 2851.9-1/19.

Das Untersuchungsgebiet wird nördlich von Wohnbebauung mit umliegenden Gärten sowie z.T. durch die Straße Grabenäcker begrenzt. Im Osten schließt die Haller Straße und im Süden weitere Flurstücke mit Bebauung und Gärten an das Untersuchungsgebiet. Im Westen grenzen ausschließlich ackerbaulich genutzte Flächen an den Geltungsbereich des Bebauungsplans an (vgl. Abbildung 3). Das Untersuchungsgebiet kann in drei Bereiche eingeteilt werden. Im Osten des Untersuchungsgebiets entlang der Haller Straße befindet sich die Wohnbebauung innerhalb des Untersuchungsgebiets. Der zentrale Bereich im Untersuchungsgebiet wird von Streuobstwiesen eingenommen. Die Bebauung befindet sich im Osten des Geltungsbereichs. Im Westen des Untersuchungsgebiets liegen ackerbaulich genutzte Flächen (vgl. Abbildung 3). In nächster Umgebung zum Untersuchungsgebiet befindet sich nördlich, östlich und südlich die Wohnbebauung von Ottendorf, westlich grenzen weitere ackerbaulich genutzte Flächen an das Untersuchungsgebiet. Großräumig betrachtet schließen nördlich bewaldete Gebiete, östlich Eutendorf, südlich Großaltdorf und westlich Spöck an.

Die Abgrenzung des Untersuchungsgebiets für die Erfassung der Tiergruppen Vögel, Fledermäuse und Reptilien sowie die Erfassung geeigneter Lebensräume und Habitatstrukturen im Rahmen der speziellen artenschutzrechtlichen Prüfung entspricht dem Geltungsbereich des Bebauungsplans „Ebene II“, Stadt Gaildorf-Ottendorf (vgl. Abbildung 3, rote Linie).



Abbildung 3: Lage und Abgrenzung des Geltungsbereichs des Bebauungsplans „Ebene II“, Stadt Gaildorf-Ottendorf (rote Linie).
Quelle: Geobasisdaten © Landesamt für Geoinformation und Landentwicklung Baden- Württemberg, www.lgl-bw.de, Az.: 2851.9-1/19.

2 METHODIK

Im Zeitraum vom April bis August 2020 wurden Erfassungen der Tiergruppen Vögel, Fledermäuse und Reptilien sowie Kartierungen potenzieller Habitatstrukturen und Lebensräume verschiedener Tiergruppen im Untersuchungsgebiet durchgeführt.

Habitatstrukturen

Am 22.04.2020 wurden vorkommende Gehölze gezielt nach Baumhöhlen sowie Holz- und Rindenspalten abgesucht, die wichtige Habitatstrukturen für höhlenbrütende Vögel, baumhöhlenbewohnende Fledermäuse oder xylobionte Käfer darstellen können. Die Untersuchung der Gehölze erfolgte bodengestützt unter Verwendung eines Fernglases und (falls notwendig) mit Hilfe eines Videoendoskops. Außerdem wurde auf dauerhaft nutzbare Vogelnester (Reisignester) geachtet.

Die im Untersuchungsgebiet befindlichen Gebäude wurden am 01.07.2020 ebenfalls bodengestützt unter Verwendung eines Fernglases und eines Videoendoskops auf potenzielle Quartiere für Fledermäuse und Brutplätze für gebäude- und nischenbrütende Vogelarten vor allem im Bereich des Dachs, vorhandener Fensterbänke sowie von Fassadenvorsprüngen und -nischen untersucht. Lediglich das Gebäude Haller Straße 31 wurde bereits auch von Innen untersucht. Im Inneren dieses Gebäudes wurde insbesondere auf potenzielle Einflugöffnungen sowie Nutzungshinweise von Fledermäusen und Vögeln geachtet. Es wurde sowohl auf direkte, als auch auf indirekte Nutzungshinweise (Kotspuren, Nester, etc.) der genannten Tiergruppen geachtet (vgl. Tabelle 1).

Tabelle 1: Indirekte Hinweise zum Nachweis gebäudebewohnender Fledermäuse und Vögel

Indirekte Hinweise	Tiergruppe Fledermäuse	Tiergruppe Vögel
Kotspuren	X	X
Urin- und Fettflecken	X	-
Reste von Beutetieren	X	X
Nester bzw. Nistplätze	-	X
Totfunde	X	X

Im Rahmen der Erfassung wurde zudem auf Biotopstrukturen geachtet, die sich als Habitate für weitere artenschutzrechtlich relevante Tierarten eignen könnten, z. B. besondere Pflanzenarten (Anhang IV-Arten und Nahrungspflanzen für artenschutzrechtlich relevante Schmetterlingsarten) oder potenzielle Reptilienhabitate.

Vögel

Für die Erhebung der Vögel erfolgten insgesamt fünf Begehungen zwischen April und Juni 2020, wobei sowohl Sichtbeobachtungen als auch akustische Nachweise aufgenommen wurden. Sämtliche Begehungen erfolgten in den frühen Morgenstunden. Dabei wurden die arttypischen Gesänge und Rufe unterschieden und die zugehörigen Arten lagegenau in einer Karte eingetragen. Die Sichtbeobachtungen wurden teils mit bloßem Auge, teils unter Zuhilfenahme eines Fernglases vorgenommen. Die Auswertung der Erhebungsdaten erfolgte nach den Methodenstandards zur Erfassung der Brutvögel Deutschlands (SÜDBECK et al. 2005).

Fledermäuse

Die Tiergruppe Fledermäuse wurde zwischen April bis September 2020 an zwei Terminen in den frühen Morgenstunden und an zwei Terminen in den Abend- und Nachtstunden mittels Transektbegehungen untersucht. Dabei wurde ein Batlogger der Firma Elekon AG zur Rufaufzeichnung eingesetzt. Alle Rufnachweise von Fledermäusen wurden lagegenau in

Handkarten eingetragen. Wo Sichtbeobachtungen möglich waren, flossen diese mit in die Artanalyse ein.

Mit Hilfe der Batlogger können anhand der Rufnachweise relative Häufigkeiten oder Aktivitätsdichten für die einzelnen Arten in verschiedenen Lebensräumen ermittelt werden. Während einige Fledermäuse wie z.B. Großer Abendsegler, Breitflügel- und Zwergfledermaus laut rufen und über eine relativ weite Entfernung hörbar sind, ist der Nachweis von leise rufenden Arten, wie z.B. der Langohren erheblich eingeschränkt. Auch lassen sich manche Arten wie die Große und Kleine Bartfledermaus oder das Graue und Braune Langohr nicht anhand ihrer Rufe unterscheiden. Die Erfassung der Tiergruppe Fledermäuse erfolgte anhand des Methodenstandards von HUNDT (2012).

Reptilien

Die Erfassung der Reptilien erfolgte mittels Sichtbeobachtung. Hierzu wurden bei vier Begehungen zwischen April und August 2020 die für die Tiergruppe relevanten Biotopstrukturen abgegangen. Die Begehungen fanden teils während der vormittäglichen Aufwärmphase teils am späteren Nachmittag statt. Dadurch wurden die potenziellen Habitate in unterschiedlichen Besonnungssituationen erfasst und die für den Tages- und Jahresverlauf typischen Aktivitätsmuster der Arten berücksichtigt. Am ersten Begehungstermin wurden 15 künstliche Verstecke (je 1 m²) in Form von Teppichstücken (teilmummiert) im Bereich potenzieller Reptilienhabitate ausgebracht (siehe Karte 2). Diese künstlichen Verstecke wurden bei den Erfassungsterminen zusätzlich zu den natürlichen Biotopstrukturen überprüft. Die Erfassung der Tiergruppe Reptilien erfolgte anhand des Methodenstandards von LAUFER et al. (2007) und LAUFER (2014) sowie von HACHTEL et al. (2009).

Tabelle 2 enthält eine Übersicht über die Termine der faunistischen Erfassungen.

Tabelle 2: Begehungstermine zur Erfassung von Tiergruppen bzw. Habitatstrukturen

Tiergruppe bzw. Habitatstrukturen	Datum
Erfassung potenzieller Habitatstrukturen an Gehölzen/Gebäuden sowie flächenhafter Habitatstrukturen	22.04.2020/06.05.2020 26.05.2020
Erfassung der Tiergruppe Vögel	22.04.2020 06.05.2020 26.05.2020 17.06.2020 01.07.2020
Erfassung der Tiergruppe Fledermäuse (morgens)	26.05.2020 01.07.2020
Erfassung der Tiergruppe Fledermäuse (abends/nachts)	07.05.2020 06.08.2020
Erfassung der Tiergruppe Reptilien	28.04.2020 26.05.2020 24.06.2020 24.08.2020

3 WIRKUNGEN DES VORHABENS

Nachfolgend werden die Wirkfaktoren ausgeführt, die in der Regel Beeinträchtigungen und Störungen der streng und europarechtlich geschützten Tier- und Pflanzenarten verursachen können (vgl. Tabelle 3).

Baubedingte Wirkfaktoren:

Baubedingte Wirkungen sind vom Baufeld und Baubetrieb ausgehende Einflüsse, die während der Zeit der Baudurchführung zu erwarten sind.

Anlagebedingte Wirkfaktoren:

Anlagebedingte Wirkfaktoren sind im Gegensatz zu baubedingten Faktoren in der Regel dauerhaft.

Betriebsbedingte Wirkfaktoren:

Betriebsbedingte Wirkfaktoren entstehen durch den Betrieb der Anlage.

Tabelle 3: Bau-, anlage- und betriebsbedingte Wirkfaktoren und deren mögliche Wirkungsweise auf einzelne Tiergruppen oder -arten ohne Durchführung von Vermeidungs-, Minimierungs- und CEF-Maßnahmen

Wirkfaktoren	Wirkungsweise
Flächeninanspruchnahme durch Baustellen-einrichtungsf lächen	Temporärer Verlust von Habitaten
Störreize (Lärm, Erschütterung, künstliche Licht-quellen) durch Baubetrieb	Störung von Nahrungshabitaten, Fortpflanzungs- und Ruhestätten, Flucht- und Meidereaktionen
Fällung von Bäumen im Zuge der Baufeldfrei-machung	Verletzung, Tötung, Beschädigung streng geschützter Tierarten einschließlich deren Entwicklungsstadien
Gebäudeabbruch im Zuge der Baufeld-freimachung	Verletzung, Tötung, Beschädigung streng geschützter Tierarten einschl. deren Entwicklungsstadien während der Fortpflanzungs-, Aufzucht- und Überwinterungszeiten
Die nicht bebaute Fläche wird vorübergehend als Lager- oder Arbeitsfläche für den Baubetrieb in Anspruch genommen.	Bodenverdichtung
Bautätigkeiten unter Maschineneinsatz	Verletzung, Tötung, Beschädigung, Zerstörung streng geschützter Tierarten durch Maschinen
Dauerhafte Flächeninanspruchnahme durch Versiegelung und Bebauung	Dauerhafter Verlust von Fortpflanzungs- und Ruhestätten sowie von Nahrungshabitaten, Erhöhung intra- und interspezifischer Konkurrenz
Barrierewirkung durch Gebäude, Zerschneidung durch Straßen	Beeinträchtigung von potenziellen Wanderkorridoren, Trennung von Teillebensräumen Störung von Flugrouten

Wirkfaktoren	Wirkungsweise
Entfernung von Hecken /linearen Landschaftselementen	Zerstörung von Leitlinien zwischen Quartier und Jagdhabitat, Störung bei der Nahrungssuche
Hinderniswirkung durch Glasfassaden/große Fenster	Erhöhtes Kollisionsrisiko bei großflächiger Verwendung von Glas- oder Metallfronten
Direkte oder indirekte Beleuchtung von Habitaten	Erhöhung des Risikos von Prädatoren erbeutet zu werden
Störung von Tieren durch Lärm, Erschütterung, künstliche Lichtquellen im Rahmen von Betriebsabläufen	Die geplante Änderung des Bebauungsplans stellt keine neue Nutzungsweise des Geltungsbereichs dar. Demzufolge sind durch das Vorhaben keine neuen bzw. zusätzlichen erheblichen betriebsbedingten Wirkungen zu erwarten.
In Abhängigkeit vom Verkehrsaufkommen Belastung des anfallenden Regenwassers auf Verkehrsflächen durch Schadstoffe	Belastung von Habitaten durch Schadstoffeintrag mit Oberflächenwasser

4 UNTERSUCHUNGSERGEBNISSE UND BETROFFENHEIT

4.1 Habitatstrukturen

Habitatstrukturen an Gehölzen

Die im Untersuchungsgebiet vorkommenden Gehölze wurden hinsichtlich ihrer Habitateignung für höhlenbrütende Vögel, baum- und spaltenbewohnende Fledermäuse und holzbewohnende Käfer untersucht. Es wurden 17 Habitatbäume im Untersuchungsgebiet festgestellt (vgl. Tabelle 4).

Tabelle 4: Übersicht über die Habitatstrukturen an den Bäumen im Untersuchungsgebiet

Baum Nr.	Baumart	BHD [cm]	Habitatstruktur (Höhe in m)	geeignet für
1	Birne	40	Spalte mit dahinterliegender Höhle (zwischen 0,5 und 2,5 m)	hV, sF
2	Apfel	50	Höhle (∅ 7 cm) und Halbhöhle (∅ 15 cm) (zwischen 5-5,5 m)	hV
3	Apfel	30	Zwei Höhlen (∅ 6 und 10 cm) (zwischen 1,8 und 3 m)	hV
4	Apfel	25	Mehrere Höhlen (∅ 4-10 cm) (zwischen 1,5 bis 6 m)	hV
5	Birne	20	Zwei Höhlen (∅ 3 und 5 cm) (zwischen 1,8 und 5 m)	hV
6	Apfel	30	Mehrere Höhlen und Halbhöhlen (∅ 4 cm und 1 m) (zwischen 1,8 und 7 m)	hV
7	Birne	20	Rindenspalte (3,5 m)	sF
8	Apfel	30	Höhle (∅ 5 cm) (3 m)	hV
9	Birne	35	Spalte/Höhle (zwischen 0,5 und 2 m)	hV
10	Apfel	15	Spechthöhle (∅ 7 cm) und Spalte (zwischen 0,5 und 2 m)	hV, sF
11	Apfel	15	Zwei Spechthöhlen (∅ 5 und 8 cm) (5-6 m)	hV
12	Birne	45	Diverse Strukturen wie kleine Höhlen und Rindenspalten	hV, sF
13	Birne	35	Spalte im Holz (zwischen 0,2 und 3 m)	sF
14	Birne	35	Halbhöhlen und Spalten (zwischen 2 und 5 m)	hV, sF
15	Apfel	20	Höhle (∅ 4 cm) (3 m)	hV
16	Birne	50	Holz-/Rindenspalte (zwischen 5 und 10 m)	sF
17	Apfel	15	Abgeplatzte Rinde, Baumhöhle (zwischen 2 und 6 m)	hV, sF

Eignung

hV

höhlenbrütende Vögel

sF

spaltenbewohnende Fledermäuse

Der gesamte Gehölzbestand innerhalb des Untersuchungsgebiets eignet sich für freibrütende Vogelarten als Fortpflanzungs- und Ruhestätte und stellt für diverse Vogel- und Fledermausarten ein geeignetes Nahrungshabitat dar. Im Untersuchungsgebiet konnten keine dauerhaft nutzbaren Reisinester festgestellt werden.

Neben der Eignung für Freibrüter weisen 17 Bäume im Untersuchungsgebiet zudem Strukturen für höhlenbrütende Vögel und spaltenbewohnende Fledermäuse auf. Konkrete Nutzungsnachweise konnten im Rahmen der faunistischen Erfassungen nicht erbracht werden. Am Habitatbaum Nr. 4 konnte allerdings ein rufendes Kleiberpaar beobachtet werden, welches hingegen bei späteren Begehungen nicht mehr beobachtet werden konnte. Die Habitatbäume Nr. 1, 10, 12, 14 und 17 weisen Strukturen auf, die sowohl von höhlen-

brütenden Vögeln als auch von spaltenbewohnenden Fledermäusen genutzt werden können. Hierbei handelt es sich um schmale Rindenspalten, die potenziell als Quartier von Fledermäusen sowie um Spechthöhlen und andere kleine Höhlen, die als Fortpflanzungs- und Ruhestätten von höhlenbrütenden Vögeln genutzt werden können (vgl. Abbildung 4). Die Habitatbäume Nr. 2-6, 8, 9, 11 und 15 weisen ausschließlich Strukturen auf, die potenziell von höhlenbrütenden Vögeln genutzt werden können. Hierbei handelt es sich meist um Höhlen und Halbhöhlen (vgl. Abbildung 5). An den Habitatbäumen Nr. 7, 13, 16 und 17 sind potenzielle Sommerquartiere von spaltenbewohnenden Fledermäusen in Form von Rinden- und Holzspalten sowie abgeplatzter Rinde vorhanden (vgl. Abbildung 6). Allerdings weist keiner der Bäume ein Potenzial für xylobionte (holzbewohnende) Käfer auf, da die Gehölze aufgrund ihrer Dimension noch keine Mulmkörper besitzen.



Abbildung 4: Halbhöhlen und Spalten mit Nist-/Quartierpotenzial für Höhlenbrüter und Fledermäuse am Habitatbaum Nr. 14.



Abbildung 5: Spechthöhle mit Nistpotenzial für höhlenbrütende Vögel im Habitatbaum Nr. 11.




Abbildung 6: Holzspalten (linkes Bild, Habitatbaum Nr. 13) und abgeplatzte Rinde (rechtes Bild, Habitatbaum Nr. 17) mit Quartierpotenzial für Fledermäuse.

Habitatstrukturen am Gebäude

Nahezu alle Gebäude im Untersuchungsgebiet weisen potenziell nutzbare Strukturen für gebäude- und nischenbrütende Vögel sowie gebäudebewohnende Fledermausarten auf. Lediglich zwei Neubauten (Grabenäcker 3, neues Gebäude nördlich des Wohnhauses in der Haller Straße 27) sowie ein weiteres Wohnhaus (Haller Straße 35) sind nur mit wenigen potenziellen Fortpflanzungs- und Ruhestätten für Gebäude- und Nischenbrüter ausgestattet. Bei den Gebäuden mit Nist-/Quartierpotenzial für beide Tiergruppen handelt es sich um Scheunen, alte Bauern- und Fachwerkhäuser sowie kleinere Schober und Holzhütten (vgl. Abbildung 7 bis Abbildung 10). Hier finden sich Spalten unter Holzverkleidungen und Fassadenplatten, Lücken unter Ziegeln sowie Schadstellen im Traufbereich, die ein Quartierpotenzial für gebäudebewohnende Fledermäuse aufweisen. Die Strukturen können sowohl als Einzelquartier als auch als Wochenstubenquartier genutzt werden. Im Rahmen der faunistischen Erfassungen konnte allerdings kein Nutzungsnachweis erbracht werden. Eine zukünftige Nutzung kann aufgrund der Wertigkeit der Strukturen für Fledermäuse nicht ausgeschlossen werden. Als Fortpflanzungs- und Ruhestätte für gebäude- und nischenbrütende Vögel eignen sich Traufkästen (insbesondere für den Mauersegler) und Lücken und Nischen im Mauerwerk der Gebäude. Auch für diese Tiergruppe konnten keine Nutzungsnachweise festgestellt, eine zukünftige Nutzung allerdings nicht ausgeschlossen werden.



Abbildung 7: Schadstellen im Fachwerk der Scheune (rote Pfeile) nördlich des Wohnhauses Haller Straße 39, die von Fledermäusen und Vögeln als Einflugöffnungen in die Scheune genutzt werden können.



Abbildung 8: Scheune westlich des Wohnhauses Haller Straße 39 mit potenziellen Fledermausquartieren unterhalb von Dachziegeln (rote Pfeile) sowie Einflugöffnungen für Fledermäuse und Vögel in den Innenraum der Scheune (gelbe Ellipse).



Abbildung 9: Holzhütten und Verschläge westlich des Wohnhauses Haller Straße 35 mit Nist- /Quartierpotenzial für Fledermäuse sowie Gebäude- und Nischenbrüter.



Abbildung 10: Schadstellen und Lücken unterhalb des Traufbereichs des Wohnhauses in der Haller Straße 33 mit Potenzial für Fledermäuse sowie Gebäude- und Nischenbrüter (linkes Bild, rote Ellipse) und Trafohaus mit Lüftungsschlitzen am südlichen Rand des Untersuchungsgebiets, die von Fledermäusen als Einflugöffnungen in den Innenraum genutzt werden können (rechtes Bild, rote Ellipse).

An den Gebäuden, die lediglich ein Nistpotenzial für Gebäude- und Nischenbrüter aufweisen (Grabenäcker 3, Gebäude nördlich der Haller Straße 27 und Haller Straße 35), können ausschließlich überstehende Holzbalken, Traufkästen sowie wenige Nischen am Gebäude als potenzielle Niststätte für Vögel dienen. Ein Nutzungsnachweis der Gebäude konnte allerdings nicht erbracht werden. In Zukunft kann eine Nutzung allerdings nicht ausgeschlossen werden.

Im Rahmen der faunistischen Untersuchungen konnte bereits eines der potenziell betroffenen Gebäude in der Haller Straße 31 auch von innen begutachtet werden. An diesem Gebäude konnten keine Nutzungsnachweise erbracht werden, allerdings finden sich sowohl Quartierpotenzial für Fledermäuse unterhalb loser Dachziegel als auch Einflugmöglichkeiten in den Innenraum des Dachstuhls, der teilweise auch potenzielle Hangplätze aufweist (vgl. Abbildung 11 und Abbildung 12). Keller und andere Wohnräume weisen kein Nist-/Quartierpotenzial für Vögel oder Fledermäuse auf. Insbesondere der Holzschuppen westlich des Wohngebäudes weist Strukturen auf, die von Gebäude- und Nischenbrütern potenziell als Fortpflanzungs- und Ruhestätte genutzt werden können (vgl. Abbildung 13). Eine zukünftige Nutzung des Wohnhauses sowie des Holzschuppens durch Fledermäuse und Vögel kann nicht ausgeschlossen werden.

Sofern in andere Gebäude innerhalb des Bebauungsplans eingegriffen wird, müssen diese ebenfalls vor Beginn der Baumaßnahmen von innen durch einen Fachgutachter untersucht werden. Allein durch eine Begutachtung der Gebäude von außen kann eine Nutzung der Innenräume (Keller, Dachstuhl) durch Gebäudebrüter und insbesondere gebäudebewohnende Fledermäuse nicht ausgeschlossen werden.



Abbildung 11: Haller Straße 31 (linkes Bild) mit potenziellen Fledermausquartieren unterhalb von Dachziegeln (rechtes Bild, rote Pfeile).



Abbildung 12: Dachstuhl des Wohnhauses in der Haller Straße 31 mit potenziellen Hangplätzen für Fledermäuse an Holzbalken und Streben.



Abbildung 13: Holzschuppen westlich des Wohnhauses in der Haller Straße 31 mit Potenzial für Gebäude- und Nischenbrüter.

Flächenhafte Habitatstrukturen

Im Rahmen der Erfassung der flächenhaften Habitatstrukturen sowie Lebensräume konnten insbesondere im östlichen Teil sowie in der zentralen Streuobstwiese Strukturen registriert werden, die insbesondere als Lebensraum für artenschutzrechtlich relevante Reptilienarten dienen könnten.

Nahezu die gesamten Gärten sind mit Streuobst bestanden. Die Rasenflächen unterliegen nur z.T. einer regelmäßigen Mahd, sodass ausreichend Flächen mit unterschiedlich hohem Bewuchs vorhanden sind, die zur Jagd von Reptilien genutzt werden können. Zudem finden sich Holz- und Reisighaufen im Untersuchungsgebiet, die als Versteckstrukturen oder Sonnenplätze für Reptilien dienen können. Des Weiteren gibt es Schotterflächen sowie grabbares Material, welches zur Eiablage genutzt werden kann. Aufgrund der häufigen Nutzung der Gärten sowie der Areale zwischen den Wohnhäusern und Scheunen im Osten des Untersuchungsgebiets, der starken Beschattung durch Gehölze im Süden und Osten sowie der Beweidung der Fläche im Süden des Untersuchungsgebiets durch Ziegen kann ein Vorkommen von Reptilien in diesen Teilen des Untersuchungsgebiets als unwahrscheinlich erachtet werden. Auch die westliche Ackerfläche stellt kein potenzielles Reptilienhabitat dar.



Abbildung 14: Streuobstwiese mit einzelnen Reisighaufen (linkes Bild, rote Ellipsen) sowie Holzhaufen umgeben von unterschiedlich hohem Bewuchs im Zentrum des Untersuchungsgebiets (rechtes Bild).



Abbildung 15: Schotterweg umgeben von unterschiedlich hoher Gras-/Krautflur (linkes Bild) sowie grabbares Material in einem Vorgarten im Osten des Untersuchungsgebiets (rechtes Bild).

Die Gärten und Streuobstwiesen dienen zudem einer Vielzahl verschiedener Vogelarten als hochwertige Nahrungshabitate sowie als Jagdhabitate für Fledermäuse.

Im Zentrum des Untersuchungsgebiets konnte ein kleiner Bestand des Weidenröschens (*Epilobium spec.*) festgestellt werden. Aufgrund der Kleinflächigkeit des Vorkommens kann jedoch ausgeschlossen werden, dass die wenigen Weidenröschen als Wirtspflanze für den artenschutzrechtlich relevanten Nachtkerzenschwärmer dienen. Ein Vorkommen einer Population des Nachtkerzenschwärmers kann daher ausgeschlossen werden. Es konnten keine weiteren Pflanzenarten festgestellt werden, welche als potenzielle Wirtspflanzen für artenschutzrechtlich relevante Schmetterlingsarten dienen.

Betroffenheit

Im Zuge der Realisierung des Bebauungsplans „Ebene II“, Stadt Gaidorf - Ottendorf können mögliche Fortpflanzungs- und Ruhestätten frei-, gebäude- und höhlenbrütender Vogelarten sowie gebäude- und baumbewohnender Fledermäuse beeinträchtigt bzw. entfernt werden. Hier besteht das Risiko, dass (potenziell) vorkommende Individuen dieser Tiergruppen getötet oder verletzt werden.

Zudem kann nicht ausgeschlossen werden, dass potenzieller Reptilienlebensraum beeinträchtigt wird und (potenziell) vorkommende Individuen getötet oder verletzt werden.

4.2 Vögel

Bei der Erfassung der Brutvögel konnten im Untersuchungsgebiet und dessen Umgebung 19 Vogelarten nachgewiesen werden (vgl. Tabelle 5 und Karte 1). Davon werden zwölf Arten aufgrund ihrer Verhaltensweisen (mit Brutnachweis bzw. Brutverdacht) im Weiteren als Brutvögel betrachtet (vgl. Tabelle 5). Arten, die nur mit einzelnen Brutzeitbeobachtungen im Untersuchungsgebiet nachgewiesen werden konnten, aufgrund ihrer Habitatansprüche jedoch im Untersuchungsgebiet brüten könnten, wurden den potenziellen Brutvögeln (drei Arten) zugeordnet. Alle anderen Arten wurden als Überflieger (zwei Arten) oder als Nahrungsgast (zwei Arten) aufgenommen.

Tabelle 5: Schutzstatus, Gefährdung sowie Anzahl der Reviere der im Untersuchungsgebiet nachgewiesenen und potenziell vom Vorhaben betroffenen Vogelarten.

Deutscher Name	Wissenschaftlicher Name	RL BW	RL D	VRL	BG	Trend	Rev.	Status	Gilde
Amsel	<i>Turdus merula</i>	*	*	1	b	+1	3	B	f
Blaumeise	<i>Cyanistes caeruleus</i>	*	*	1	b	+1	3	B	h
Buchfink	<i>Fringilla coelebs</i>	*	*	1	b	-1	1	B	f
Buntspecht	<i>Dendrocopos major</i>	*	*	1	b	0	1	B	h
Eichelhäher	<i>Garrulus glandarius</i>	*	*	1	b	0	-	pB	f
Elster	<i>Pica pica</i>	*	*	1	b	0	-	pB	f
Girlitz	<i>Serinus serinus</i>	*	*	1	b	-1	2	B	f
Grünfink	<i>Carduelis chloris</i>	*	*	1	b	0	4	B	f
Grünspecht	<i>Picus viridis</i>	*	*	1	s	0	-	Ng	h
Hausrotschwanz	<i>Phoenicurus ochruros</i>	*	*	1	b	0	3	B	g
Hausperling	<i>Passer domesticus</i>	V	V	1	b	-1	11	B	g
Kleiber	<i>Sitta europaea</i>	*	*	1	b	0	-	pB	h
Kohlmeise	<i>Parus major</i>	*	*	1	b	0	2	B	h
Mauersegler	<i>Apus apus</i>	V	*	1	b	-1	-	Ü	g
Mönchsgrasmücke	<i>Sylvia borin</i>	*	*	1	b	+1	4	B	f
Ringeltaube	<i>Columba palumbus</i>	*	*	1	b	+2	-	Ü	f
Rotmilan	<i>Milvus milvus</i>	V	*	1, I	s	+1	-	Ng	f
Star	<i>Sturnus vulgaris</i>	*	3	1	b	0	4	B	h
Stieglitz	<i>Carduelis carduelis</i>	*	*	1	b	0	3	B	f

RL BW Rote Liste der Vogelarten Baden-Württembergs (BAUER et al. 2016)

RL D Rote Liste der Brutvögel Deutschlands (GRÜNEBERG et al. 2015)

3 gefährdet

* nicht gefährdet

V Arten der Vorwarnliste

VRL EU-Vogelschutzrichtlinie (79/409/EWG)

1 Art. 1, Abs. 1 der VRL stellt alle wildlebenden Vogelarten, die im Gebiet der Mitgliedstaaten der EU heimisch sind (Ausnahme: Grönland) unter Schutz.

I Anhang I der VRL enthält besonders gefährdete bzw. schutzwürdige Arten

BG Bundesnaturschutzgesetz

b besonders geschützte Art nach §7 Abs. 2 Nr. 13 BNatSchG

s streng geschützte Art nach §7 Abs. 2 Nr. 14 BNatSchG

Trend Bestandsentwicklung im 25-jährigen Zeitraum 1985- 2009 (BAUER et al. 2016)

+2 = Bestandszunahme größer als 50 %

+1 = Bestandszunahme zwischen 20 und 50

0 = Bestandsveränderung nicht erkennbar oder kleiner 20 %

-1 = Bestandsabnahme zwischen 20 und 50 %

Rev.

Anzahl der Brutreviere je Art

Status

B	Brutvogel
pB	potenzieller Brutvogel
Ng	Nahrungsgast
Ü	Überflieger

Gilde

f	Freibrüter
h	Höhlenbrüter
g	Gebäudebrüter

Grünspecht und Rotmilan konnten im Untersuchungsgebiet als Nahrungsgäste erfasst werden. Der Grünspecht kann zwar potenziell im Untersuchungsgebiet brüten, da zahlreiche nutzbare Höhlen gefunden wurden, allerdings konnte der Grünspecht nur ein einziges Mal im Rahmen der letzten Begehung im Juli im Untersuchungsgebiet nachgewiesen werden. Er zeigte demnach innerhalb der Vogelbrutzeit kein revieranzeigendes Verhalten und wurde somit nicht als Brutvogel kategorisiert. Da in den umliegenden Bereichen ähnliche Biotope, wie sie im Untersuchungsgebiet vorkommen, in ausreichendem Maße zu finden sind, können die genannten Arten ausweichen. Eine Beschädigung von Fortpflanzungs- und Ruhestätten dieser Arten sowie eine Beeinträchtigung in Form einer erheblichen Störung ist durch die Umsetzung des Bebauungsplans nicht zu erwarten. Folglich werden die genannten Arten nicht weiter betrachtet.

Die Ringeltaube und der Mauersegler sind ausschließlich als Überflieger registriert worden. Beeinträchtigungen in Flugkorridoren oder während saisonaler Wanderungen sind für diese Arten nicht zu erwarten. Zudem konnten weder dauerhaft nutzbare Reisignester, die die Ringeltaube als Niststätte nutzt, festgestellt werden. Auch Nachweise einer Nutzung der Gebäude durch Mauersegler konnten nicht erbracht werden. Es ist daher von keiner Störung der Arten durch die Umsetzung der geplanten Baumaßnahmen auszugehen und folglich werden die Arten Ringeltaube und Mauersegler nicht weiter betrachtet.

Für die übrigen 15 im Untersuchungsgebiet und dessen näherer Umgebung erfassten Vogelarten der Gilden Frei-, Gebäude- und Höhlenbrüter sind geeignete Strukturen für Brut- und/oder Nahrungshabitate vorhanden. Die Umsetzung des Bebauungsplans hat daher Auswirkungen auf diese heimischen Brutvogelarten. Die betroffenen Vogelarten bzw. -gilden werden im Weiteren betrachtet.

Die Betroffenheit der Brutvögel und potenziellen Brutvögel durch die Umsetzung der geplanten Baumaßnahmen ist im Einzelnen zu überprüfen. Dies erfolgt anhand des Formblatts für die spezielle artenschutzrechtliche Prüfung, das im Mai 2012 vom MLR herausgegeben wurde. Die Formblätter befinden sich im Anhang (vgl. Kapitel 0). Eine Zusammenschau der nötigen Vermeidungs- und Minimierungsmaßnahmen befindet sich in Kapitel 5.

4.3 Fledermäuse

Im Rahmen der Fledermauserfassung wurden zwei streng geschützte Fledermausarten im Untersuchungsgebiet nachgewiesen (siehe Tabelle 6 und Karte 2).

Tabelle 6: Schutzstatus, Gefährdung sowie Summe der Einzelnachweise von im Untersuchungsgebiet nachgewiesenen Fledermausarten

Deutscher Name	Wissenschaftlicher Name	RL BW	RL D	FFH	BG	EHZ	Ex. mB1	Ex. mB2	Ex. aB1	Ex. aB2	Summe
Breitflügelfledermaus	<i>Eptesicus serotinus</i>	2	G	IV	s	?	/	/	2	/	2

Deutscher Name	Wissenschaftlicher Name	RL BW	RL D	FFH	BG	EHZ	Ex. mB1	Ex. mB2	Ex. aB1	Ex. aB2	Summe
Zwergfledermaus	<i>Pipistrellus pipistrellus</i>	3	*	IV	s	FV	/	2	3	2	7

RL D Rote Liste Deutschland (MEINIG et al. 2009)

RL BW Rote Liste Baden-Württemberg (BRAUN und DIETERLEN 2003)

2 stark gefährdet

3 gefährdet

G Gefährdung anzunehmen, aber Status unbekannt

* ungefährdet

FFH-Richtlinie Fauna-Flora-Habitat-Richtlinie (92/43/EWG)

IV Anhang IV (streng zu schützende Arten von gemeinschaftlichem Interesse (FFH-Richtlinie der EU))

BG Bundesnaturschutzgesetz

s streng geschützte Art nach § 7 Abs. 2 Nr. 14 BNatSchG

EHZ Erhaltungszustand in Baden-Württemberg (LUBW 2013)

FV günstig (favourable)

? unbekannt

Ex. mB 1-2 morgendliche Begehung mit Nummer

Anzahl der beobachteten Individuen pro Begehungstermin

Ex. aB 1-2 abendliche Begehung mit Nummer

Anzahl der beobachteten Individuen pro Begehungstermin

Die beiden erfassten Fledermausarten sind typische Kulturfolger, die ihre Sommerquartiere hauptsächlich an Gebäuden (u. a. in engen Hohlräumen in Dächern, hinter Brettern oder in Ritzen der Giebelwand, auf Dachböden oder in Fensterläden) beziehen. Lediglich Einzeltiere nutzen daneben zum Teil auch Baumhöhlen oder -spalten als Tagesquartier.

Mit insgesamt zwei nachgewiesenen Arten ist die Fledermausfauna im Untersuchungsgebiet als artenarm einzustufen (siehe Tabelle 6). Das Vorkommen von weiteren Arten ist jedoch aufgrund der rein akustischen Erfassung nicht ausgeschlossen (vgl. Kapitel 3).

Die vorgefundenen Aktivitätsdichten sind erwartungsgemäß für die laut rufende Zwergfledermaus relativ hoch. Die Art konnte an drei von vier Erfassungsterminen registriert werden. Sie nutzt Teile des Untersuchungsgebiets regelmäßig als Jagdhabitat. Die Zwergfledermaus jagt im Siedlungsbereich zudem gerne im Umfeld der Straßenbeleuchtung nach Insekten. Die Breitflügelfledermaus konnte ausschließlich an einem Termin im Untersuchungsgebiet nachgewiesen werden. Sie nutzt das Untersuchungsgebiet demnach selten als Jagdhabitat.

Die erfassten Fledermausarten sind nach Bundesnaturschutzgesetz streng geschützt und stehen im Anhang IV der FFH-Richtlinie (siehe Tabelle 6). Zudem sind sie potenziell von den Auswirkungen der geplanten Baumaßnahmen betroffen. Daher ist die Betroffenheit aller erfassten Arten durch die Umsetzung der geplanten Änderung des Bebauungsplans im Einzelnen zu überprüfen. Dies erfolgt anhand des Formblatts für die spezielle artenschutzrechtliche Prüfung, das im Mai 2012 vom MLR herausgegeben wurde. Die Formblätter befinden sich im Anhang (siehe Kapitel 0). Eine Zusammenschau der nötigen Vermeidungs- und Minimierungsmaßnahmen befindet sich in Kapitel 5.

Ein Vorkommen der übrigen artenschutzrechtlich relevanten Vertreter der Tiergruppe Säugetiere kann aufgrund ihrer Habitatansprüche und deren aktueller Verbreitung in Baden-Württemberg ausgeschlossen werden. Die restlichen Arten der Tiergruppe Säugetiere sind daher nicht vom Vorhaben betroffen und werden nicht weiter betrachtet.

4.4 Reptilien

Im Rahmen der vier Begehungen wurde die Zauneidechse als einzige Reptilienart im Untersuchungsgebiet erfasst (vgl. Tabelle 7). Insgesamt wurden vier Individuen der Zauneidechse nachgewiesen. Bei den beobachteten Zauneidechsen handelte es sich sowohl um adulte Zauneidechsen als auch subadulte und frisch geschlüpfte Individuen.

Tabelle 7: Schutzstatus, Gefährdung sowie Anzahl der im Untersuchungsgebiet nachgewiesenen Reptilienart Zauneidechse

Deutscher Name	Wissenschaftlicher Name	RL BW	RL D	FFH	BG	Ex. B1	Ex. B2	Ex. B3	Ex. B4	Ex. Σ Beob
Zauneidechse	<i>Lacerta agilis</i>	V	V	IV	s	2	-	-	2	4

RL D Rote Liste Deutschland (KÜHNEL et al. 2009) und

RL BW Rote Liste Baden-Württemberg (LAUFER 1999)

V Arten der Vorwarnliste

FFH-Richtlinie Fauna-Flora-Habitat-Richtlinie (92/43/EWG)

IV Anhang IV (streng zu schützende Arten von gemeinschaftlichem Interesse (FFH-Richtlinie der EU))

BG Bundesnaturschutzgesetz

s streng geschützte Art nach § 7 Abs. 2 Nr. 14 BNatSchG

Ex. B 1-4 Begehung mit Nummer

Anzahl der beobachteten Individuen pro Begehungstermin

Ex. Σ Beob. Summe der Beobachtungen

Summe der beobachteten Individuen einer Art über alle Begehungen



Abbildung 16: Adultes Zauneidechsenmännchen in der Gras-/Krautflur im Zentrum des Untersuchungsgebiets.

Reptilienarten wie die Schlingnatter (*Coronella austriaca*) und die Mauereidechse (*Podarcis muralis*) besitzen ähnliche Lebensraumansprüche wie die Zauneidechse. Nachweise für diese Arten konnten bei den Begehungsterminen jedoch nicht erbracht werden, obwohl der Geltungsbereich innerhalb des Verbreitungsgebiets dieser Arten liegt. Ein Vorkommen weiterer artenschutzrechtlich relevanter Reptilienarten kann auf Grundlage der Untersuchungen ausgeschlossen werden. Neben der Zauneidechse werden nachfolgend daher keine weiteren Reptilienarten betrachtet.

Populationsberechnung:

An den Begehungsterminen wurden verhältnismäßig wenige Individuen der Zauneidechse erfasst. Die Populationsdichten der angrenzenden Lebensräume sind unbekannt. Die Zauneidechsen konnten im Zentrum des Untersuchungsgebiets nachgewiesen werden (vgl. Karte 2).

Da bei Eidechsenkartierungen nie alle vorkommenden Eidechsen nachgewiesen werden können, muss für eine Bestandsabschätzung in Abhängigkeit der Kartierungsbedingungen sowie der Übersichtlichkeit des Untersuchungsgebiets ein Korrekturfaktor angewendet werden. Im vorliegenden Fall wird aufgrund der Größe und der eingeschränkten Übersichtlichkeit des Untersuchungsgebiets ein Faktor von 8 angenommen (vgl. LAUFER 2014). Die (potenziellen) Reptilienhabitate im Untersuchungsgebiet sind relativ großflächig und zum Teil verhältnismäßig unübersichtlich. Es handelt sich um besonnte Streuobstwiesen mit unterschiedlich hohem Bewuchs, Heckensäumen und anderen Gartenflächen. Betrachtet man dazu die maximal an einem Termin erfassten Individuen (ein adultes Individuum), wird das vorhandene Zauneidechsenvorkommen nach dieser Methodik im Baugebiet auf aktuell ca. 8 Zauneidechsen geschätzt. Diese Einschätzung beschreibt eine realistische Anzahl an Tieren, die unter den vorhandenen Habitatbedingungen in Relation zur Größe des Baugebiets vorkommen können. Nach LAUFER 2014 wird für eine Zauneidechse ein Lebensraum von 150 m² empfohlen, sodass es bei einem individuenbezogenen Ausgleich zu einer Neuschaffung von 1.200 m² Zauneidechsenlebensraum kommen würde.

Die erfasste Zauneidechse ist nach Bundesnaturschutzgesetz streng geschützt und steht im Anhang IV der FFH-Richtlinie (vgl. Tabelle 7). Zudem ist sie potenziell von den Auswirkungen der geplanten Baumaßnahmen betroffen. Daher ist die Betroffenheit der erfassten Art durch die Umsetzung des Bebauungsplans im Einzelnen zu überprüfen. Dies erfolgt anhand des Formblatts für die spezielle artenschutzrechtliche Prüfung, das im Mai 2012 vom MLR herausgegeben wurde. Die Formblätter befinden sich im Anhang (vgl. Kapitel 8.1). Eine Zusammenschau der nötigen Vermeidungs- und Minimierungsmaßnahmen befindet sich in Kapitel 5.

4.5 Sonstige Tiergruppen

Ein Vorkommen von artenschutzrechtlich relevanten Vertretern der Tiergruppen Amphibien, Fische, Weichtiere, Schmetterlinge und Libellen kann aufgrund der Habitatausstattung des Untersuchungsgebiets und deren Verbreitung in Baden-Württemberg ausgeschlossen werden.

4.6 Pflanzenarten nach Anhang IV b) der FFH-Richtlinie

Im Untersuchungsgebiet wurden keine Pflanzen des Anhang IV der FFH-Richtlinie nachgewiesen. Das Vorkommen solcher Arten im Untersuchungsgebiet erscheint aufgrund der Verbreitung der Arten in Baden-Württemberg und der artspezifischen Standortansprüche als ausgesprochen unwahrscheinlich.

Die artenschutzrechtlich relevanten Farn- und Blütenpflanzen, sowie Moose werden in der artenschutzrechtlichen Prüfung nicht weiter betrachtet.

5 VERMEIDUNGS- UND CEF-MAßNAHMEN

5.1 Maßnahmen zur Vermeidung

Folgende Vorkehrungen zur Vermeidung werden durchgeführt, um Gefährdungen durch Verbotstatbestände gem. § 44 Abs. 1 i.V.m. Abs. 5 BNatSchG der nach den hier einschlägigen Regelungen geschützten Tier- und Pflanzenarten zu vermeiden oder zu mindern.

Baubedingt erforderliche Vermeidungsmaßnahmen vor Baubeginn

- Die Baufeldgröße muss auf ein Minimum beschränkt werden.
- Die Entfernung von Gehölzen muss auf ein Minimum beschränkt werden.
- Baustelleneinrichtungsflächen sind vorrangig in bereits versiegelten Flächen oder innerhalb des Geltungsbereichs anzulegen. Gehölze außerhalb des Geltungsbereichs dürfen für die Schaffung von Baustelleneinrichtungsflächen nicht entfernt werden.
- Die Entnahme von Gehölzen muss generell außerhalb der Brutzeit der Vögel, also zwischen dem 01. Oktober und 28./29. Februar erfolgen. Die Entfernung der Habitatbäume explizit ist außerhalb der Brutzeit der Höhlenbrüter sowie der Wochenstuben- bzw. Hauptaktivitätszeit von Fledermäusen zwischen dem 01. November und 28./29. Februar durchzuführen. In diesem Zeitraum befinden sich Fledermäuse in ihrem Winterquartier, als welches die Habitatbäume nicht genutzt werden können, da sie aufgrund ihrer geringen Dimension nicht frostsicher sind.

Alternative: Ist dies aus schwerwiegenden Gründen nicht möglich, müssen die Gehölze auf ein aktuelles Brutvorkommen sowie auf ein Vorkommen von Fledermäusen hin überprüft werden. Das weitere Vorgehen ist den Ergebnissen dieser Untersuchung anzupassen.

- Der Abbruch des Gebäudebestands ist außerhalb der Brutzeit der Gebäudebrüter sowie der Wochenstuben- bzw. Hauptaktivitätszeit von Fledermäusen zwischen dem 01. November und 28./29. Februar durchzuführen. In diesem Zeitraum befinden sich Fledermäuse in ihrem Winterquartier, als welches der Gebäudebestand nicht genutzt werden kann, da die einzelnen Gebäude nicht frostsicher sind.

Alternative: Ist dies aus schwerwiegenden Gründen nicht möglich, müssen die vom jeweiligen Bauvorhaben betroffenen Gebäude durch qualifiziertes Fachpersonal auf ein aktuelles Brutvorkommen sowie ein Vorkommen von Fledermäusen hin überprüft werden. Das weitere Vorgehen ist den Ergebnissen dieser Untersuchung anzupassen.

- Zulässig ist ausschließlich eine nach unten gerichtete Beleuchtung von Gebäuden oder anderen Objekten. Ziel muss zudem die Bündelung des Lichtes auf zu beleuchtende Objekte sein.
- Gehölze in Zauneidechsenlebensräumen müssen außerhalb der Aktivitätszeit der Zauneidechse, zwischen 15. Oktober und 15. März, auf-den-Stock gesetzt werden. Die Entfernung der Wurzelstöcke sowie die weitere Baufeldräumung (z.B. der Abtrag des Oberbodens) darf erst nach erfolgreich durchgeführten Vergrämuungsmaßnahmen vorgenommen werden.
- Es dürfen keine Baustelleneinrichtungs- und Lagerflächen im Bereich von (potenziellen) Zauneidechsenlebensräumen angelegt werden. Andernfalls dürfen Baustelleneinrichtungs- und Lagerflächen nur dort eingerichtet werden, wo durch

Vermeidungsmaßnahmen sichergestellt ist, dass sich keine Zauneidechsen mehr in diesem Bereich aufhalten.

- Zauneidechsenlebensräume im Nahbereich von Baustelleneinrichtungsflächen sind durch Baufeldbegrenzung zu sichern. Die Baufeldbegrenzung muss geeignet sein, das Betreten/Befahren der Flächen oder das Ablagern von Baustoffen/Müll während der Bauphase zu unterbinden. Anlage, Unterhalt und Funktionstüchtigkeit sind während der Bauphase laufend zu kontrollieren und sicher zu stellen.
- Während der gesamten Bauphase sind (potenzielle) Zauneidechsenlebensräume vor Schadstoffeintrag wirkungsvoll durch die Einhaltung der einschlägigen Sicherheitsvorschriften beim Baubetrieb zu schützen.
- Die Tötung von Tieren in ihrem Habitat im Zuge der Bauarbeiten kann durch eine vorherige strukturelle Vergrämung bzw. Umsiedlung verhindert werden. Der Zeitpunkt der Vergrämung richtet sich nach den Aktivitätsphasen der Zauneidechse.
- Strukturelle Vergrämuungsmaßnahmen bzw. Umsiedlungen sind in der Regel im Zeitraum zwischen Mitte April, wenige Wochen nach der Winterruhe, und vor der Absetzungsphase Ende Juli möglich. Der Zeitpunkt der Vergrämung richtet sich nach den Aktivitätsphasen der Zauneidechse.
- Da sich potenziell auch Eiablageplätze der Zauneidechse innerhalb des Eingriffsbereichs befinden, sind die Maßnahmen vor Mitte/Ende Mai umzusetzen, andernfalls muss der Schlupf der Jungtiere, der sich bis Mitte August ziehen kann, abgewartet werden. Zwischen Mitte August und Anfang September besteht nochmals ein kurzes Zeitfenster, in welchem die Vergrämung durchgeführt werden könnte. Da die Tiere durch den Stress bei der Vergrämung jedoch Fettreserven verlieren, die sie vor dem nächsten Winter wieder auffüllen müssen, ist der Termin im Frühjahr vorzuziehen.
- Falls in Reptilienlebensraum eingegriffen wird, ist eine strukturelle Vergrämung bzw. Umsiedlung der überplanten Bereiche mittels zeitlich gestaffelter Mahd der betroffenen (Wiesen-)Bereiche des Eingriffsbereichs in Richtung des Ersatzlebensraums durchzuführen, bei der das Schnittgut vollständig entfernt wird. Vorhandene Gehölze (Bäume und Sträucher) müssen zuvor gefällt oder auf-den-Stock gesetzt werden. Die entsprechende Fläche muss drei Wochen lang kurzrasig gehalten werden, bevor unmittelbar im Anschluss die Baufeldräumung erfolgt.
- Um nach der strukturellen Vergrämung bzw. Umsiedlung eine Wiedereinwanderung von Zauneidechsen in die überplanten Zauneidechsenlebensräume zu verhindern, muss ein Reptilienschutzzaun entlang der Bereiche installiert werden, wo direkte Anbindungen an angrenzende (potenzielle) Zauneidechsenlebensräume bestehen.
- Der Schutz der Tiere in (potenziellen) Habitaten im Nahbereich von Baustelleneinrichtungsflächen ist durch die Installation von Baufeldbegrenzungen zu gewährleisten. Die Baufeldbegrenzung muss geeignet sein, das Betreten/Befahren der Flächen oder das Ablagern von Baustoffen/Müll während der Bauphase zu unterbinden. Anlage, Unterhalt und Funktionstüchtigkeit sind während der Bauphase laufend zu kontrollieren und sicher zu stellen.
- Während der gesamten Bauphase sind (potenzielle) Zauneidechsenlebensräume vor Schadstoffeintrag wirkungsvoll durch die Einhaltung der einschlägigen Sicherheitsvorschriften beim Baubetrieb zu schützen.
- Die Durchführung von strukturellen Vergrämuungsmaßnahmen ist an den Aktivitätsphasen der Zauneidechse auszurichten (u.a. in Abhängigkeit von Witterungsverhältnissen).

- Da wegen unvorhersehbarer Faktoren, wie z. B. dem Witterungsverlauf, nicht alle Maßnahmen im Vorfeld genau festgelegt werden können, ist eine ökologische Baubegleitung der Vermeidungsmaßnahmen erforderlich. Diese koordiniert die Maßnahmen und kontrolliert die übrigen Vermeidungs- und Ausgleichsmaßnahmen.

Anlagebedingt erforderliche Vermeidungsmaßnahmen während der Bauphase

- Bauliche Anlagen, die für anfliegende Vögel eine Durchsicht auf die dahinterliegende Umgebung eröffnen, wie verglaste Hausecken und Verbindungsgänge, sind unzulässig. Weiterhin sind spiegelnde Fassaden oder Fenster mit einem Außenreflexionsgrad größer 15 % an Gebäudefronten in Nachbarschaft zu Gehölzbeständen unzulässig.

5.2 Vorgezogene Ausgleichsmaßnahmen

Vorgezogene Ausgleichsmaßnahmen (= CEF-Maßnahmen) müssen die Anforderungen nach FROELICH & SPORBECK (2010) erfüllen. Um die ökologische Funktion für die Tiergruppe/Art während und nach der Umsetzung der geplanten Baumaßnahmen zu sichern, sind folgende CEF-Maßnahmen (continuous ecological functionality measures) nötig:

- Um die ökologische Funktion des Untersuchungsgebiets für höhlenbrütende Vogelarten dauerhaft zu wahren, sind bei Entfall der Habitatbäume folgende CEF-Maßnahmen nötig:

Habitatbaum Nr.	Genutzt durch:	Ausgleich
1	Star	Drei Starenhöhlen an Gebäuden oder an Gehölzen (Einflugweite \varnothing 45 mm)
4	Kohlmeise	Drei Nisthöhlen an Gebäuden oder an Gehölzen (Einflugweite \varnothing 32 mm)
5	Star	Drei Starenhöhlen an Gebäuden oder an Gehölzen (Einflugweite \varnothing 45 mm)
6	Kohlmeise	Drei Nisthöhlen an Gebäuden oder an Gehölzen (Einflugweite \varnothing 32 mm)
8	Blaumeise	Drei Nisthöhlen an Gebäuden oder an Gehölzen (Einflugweite \varnothing 26 mm)
11	Blaumeise	Drei Nisthöhlen an Gebäuden oder an Gehölzen (Einflugweite \varnothing 26 mm)
14	Star	Drei Starenhöhlen an Gebäuden oder an Gehölzen (Einflugweite \varnothing 45 mm)
15	Kohlmeise	Drei Nisthöhlen an Gebäuden oder an Gehölzen (Einflugweite \varnothing 32 mm)
17	Star	Drei Starenhöhlen an Gebäuden oder an Gehölzen (Einflugweite \varnothing 45 mm)

- Um die ökologische Funktion des Untersuchungsgebiets für gebäudebrütende Vogelarten wie den Hausrotschwanz und den Haussperling dauerhaft zu wahren, sind bei Abbruch/Sanierung/Umstrukturierung der genutzten Gebäude folgende CEF-Maßnahmen nötig:

Gebäude	Genutzt durch:	Ausgleich
Scheune nördlich Haller Str. 39	Hausrotschwanz	Drei Nisthilfen für Nischenbrüter an Gebäuden
Haller Str. 35	Hausrotschwanz	Drei Nisthilfen für Nischenbrüter an Gebäuden

Haller Str. 33	Hausrotschwanz, Haussperling	Drei Nisthilfen für Nischenbrüter an Gebäuden (Hausrotschwanz); Für die drei entfallenden Brutplätze des Haussperlings drei Haussperlingskolonien mit jeweils drei Brutkammern
Gebäude nördlich Haller Str. 27	Haussperling	Für die drei entfallenden Brutplätze des Haussperlings drei Haussperlingskolonien mit jeweils drei Brutkammern
Haller Str. 27	Haussperling	Eine Haussperlingskolonie mit drei Brutkammern
Haller Str. 25	Haussperling	Für die vier entfallenden Brutplätze des Haussperlings vier Haussperlingskolonien mit jeweils 3 Brutkammern

- Die Kästen sind dauerhaft zu unterhalten.
- Die erforderlichen Ausgleichsmaßnahmen umfassen die Anlage von Versteckmöglichkeiten und Sonnenplätzen durch Totholzhaufen, in welchen frostsichere Winterquartiere bestehen. Zudem müssen grabbare Sandstandorte (Erd-/Sandlinsen) als Eiablageplatz angelegt werden. Es sollten Strukturelemente (Totholzhaufen und Sandlinse) für Zauneidechsen geschaffen werden. Randlich der Totholzhaufen sind Kraut- und Staudensäume zu entwickeln und durch extensive Pflege offen zu halten. Ersatzlebensräume sind dauerhaft zu erhalten und extensiv zu pflegen (ein- bis zweischürige Mahd im Jahr mit Abräumen des Mahdguts, regelmäßiger Gehölzrückschnitt, keine Düngung). Der Zeitpunkt der Pflege richtet sich nach den Aktivitätsphasen der Zauneidechse und sollte nach Möglichkeit im Winterzeitraum gewählt werden. Grundsätzlich sind die Flächen nur manuell, ohne den Einsatz schwerer Maschinen zu pflegen.
- Die Maßnahmenausführung ist durch einen entsprechend qualifizierten Fachplaner festzulegen und die Umsetzung unter ökologischer Baubegleitung durchzuführen.

5.3 Hinweise und Empfehlungen

Hinweise

- Folgende Anforderungen müssen vorgezogene Ausgleichsmaßnahmen erfüllen:
 - Die Funktion der konkret betroffenen Lebensstätte für die betroffenen Individuen oder die Individuengruppe muss in qualitativer und quantitativer Hinsicht vollständig erhalten werden. Die Maßnahmen müssen daher mit hoher Wahrscheinlichkeit den betroffenen Individuen unmittelbar zu Gute kommen, z. B. in Form einer Vergrößerung eines angrenzenden Habitats oder der Neuschaffung von Habitaten in direkter funktioneller Beziehung zu diesem.
 - Die ökologisch-funktionale Kontinuität der Lebensstätte muss ohne „time-lag“ gesichert sein. D. h. die Maßnahmen müssen wirksam sein, bevor die Beeinträchtigungen durch das Vorhaben beginnen.
 - CEF-Maßnahmen bedürfen einer Wirksamkeitskontrolle, um den Erhalt der ökologischen Funktionalität sicher zu stellen. Diese ist nach Inhalt und Umfang im Einzelfall festzulegen. Bei der Wirksamkeitskontrolle ist der Nachweis zu erbringen, dass die durchgeführten Maßnahmen die benötigte Funktionalität der beeinträchtigten Fortpflanzungs- und Ruhestätten bzw. der Lebensräume der gestörten Populationen im räumlichen Zusammenhang bereitstellen. Dies ist in der Regel über ein Monitoring abzusichern.

Empfehlungen

- Nachpflanzung von Vogelnährgehölze, wie heimische Obst- und Laubbäume (z. B. Süß- oder Sauerkirsche, Apfel, Felsenbirne, Feldahorn, Eberesche) und beerentragende Sträucher (Schwarzer Holunder, Liguster, Hartriegel, Weißdorn, Pfaffenhütchen, Schlehe oder Wolliger Schneeball) im Rahmen der Begrünung von Außenanlagen.
- Es sollten ausschließlich insektenschonende Leuchtmittel verwendet werden.
- Die zusätzliche Anlage von Fassadenbegrünung oder extensiver Dachbegrünung mit Gräsern, Kräutern und ggf. Stauden an Neubauten oder umstrukturierten Bestandsgebäuden innerhalb des Geltungsbereichs erhöhen ebenfalls das Nahrungsangebot.
- Durch die Schaffung von künstlichen Fledermausquartieren können im Rahmen von Sanierungs- und Neubauprojekten entstehende Kumulationswirkungen vorgebeugt werden. Der Großteil der Gebäude im Untersuchungsgebiet weist nutzbare Strukturen auf, die potenzielle Quartiere von gebäudebewohnenden Fledermäusen darstellen können. Aus diesem Grund sollte mindestens ein Spaltquartier mit 0,5 m² Hangfläche pro entfallendem Gebäude mit Fledermauspotenzial an die Außenfassaden der neugeplanten Gebäude gehängt bzw. in sie integriert werden. Die Integration von Spaltquartieren bzw. künstlichen Ersatzquartieren einschlägiger Hersteller in die Gebäudefassade dient als populationsstützende Maßnahme.

6 GUTACHTERLICHES FAZIT

Im Zusammenhang mit der Umsetzung des Bebauungsplans „Ebene II“, Stadt Gaildorf - Ottendorf erfolgen vornehmlich Eingriffe in (teils ehemals landwirtschaftlich genutzte) Gebäude, in landwirtschaftlich genutzte Flächen, Ackerflächen und Streuobstwiesen, Gehölzbestände sowie Gartenflächen und Wiesen. Dabei ist insbesondere für die artenschutzrechtlich relevanten Tiergruppen Vögel, Fledermäuse und Reptilien eine Betroffenheit anzunehmen. Um artenschutzrechtliche Konfliktsituationen konkret bewerten und ggfs. erforderliche Vermeidungs- und/oder CEF-Maßnahmen planen zu können, wurden die Tiergruppen Vögel, Fledermäuse und Reptilien daher explizit erfasst.

Die Erfassung der Brutvögel im Untersuchungsgebiet erbrachte Nachweise für 19 Vogelarten. Davon wurden zwölf als Brutvögel eingestuft, drei weitere Arten als potenzielle Brutvögel. Als Bruthabitate eignen sich im Geltungsbereich Gehölze für Freibrüter, Gebäude für Gebäudebrüter und Höhlenbäume für Höhlenbrüter.

Diverse Strukturen in Habitatbäumen wie Holz- und Rindenspalten eignen sich für spaltenbewohnende Fledermausarten als potenzielles Quartier. Die Gebäude im Untersuchungsgebiet bieten ebenfalls Strukturen, die von den nachgewiesenen Fledermausarten potenziell als Einzel-, Männchen- oder Wochenstubenquartier genutzt werden können. Zwerg- und Breitflügel-Fledermaus nutzten den Geltungsbereich zudem als Jagdhabitat.

Die Erfassung der Reptilien im Untersuchungsgebiet erbrachte den Nachweis von vier Individuen der Zauneidechse. Im Osten des Untersuchungsgebiet findet sich ein großräumiges Reptilienhabitat mit Streuobstflächen, unterschiedlich hoher und lückiger Gras-/Krautflur sowie Holz- und Reisighaufen.

Die Betroffenheit weiterer Arten des Anhang IV der FFH-Richtlinie kann entweder aufgrund der aktuellen Verbreitung dieser Arten oder der vorhandenen Habitatstrukturen im Geltungsbereich ausgeschlossen werden.

Im Rahmen der Umsetzung des Bebauungsplans „Ebene II“, Stadt Gaildorf - Ottendorf entfallen Nistplätze verschiedener frei-, höhlen- und gebäudebrütender Vogelarten, Fortpflanzungs- und Ruhestätten von Fledermäusen sowie Lebensraum der Zauneidechse, sofern in entsprechende Strukturen eingegriffen wird. Für einzelne artenschutzrechtlich relevante Tierarten wird - ausgelöst durch das Vorhaben - die ökologische Funktion im räumlichen Zusammenhang nicht gewahrt. Sofern jedoch die im vorliegenden Gutachten dargestellten Vermeidungsmaßnahmen und vorgezogenen Ausgleichsmaßnahmen umgesetzt werden, ist die Umsetzung des Bebauungsplans „Ebene II“ nach den Erkenntnissen der durchgeführten Untersuchung nicht geeignet, Zugriffsverbote nach § 44 BNatSchG zu verletzen und damit aus artenschutzrechtlicher Sicht zulässig.

7 LITERATUR

- BAUER, H.-G.; BOSCHERT, M.; FÖRSCHLER, M. I.; HÖLZINGER, J.; KRAMER, M.; MAHLER, U. (2016): Rote Liste und kommentiertes Verzeichnis der Brutvogelarten Baden-Württembergs. 6. Fassung. Stand 31.12.2013. Karlsruhe.
- BFN = BUNDESAMT FÜR NATURSCHUTZ (Hrsg.) (2007): Nationaler Bericht - Bewertung der FFH-Arten. Arten nach Anhang II, IV und V der FFH-Richtlinie. Abrufbar unter: <https://www.bfn.de/themen/natura-2000/berichte-monitoring/nationaler-ffh-bericht/2007-ffh-bericht/bewertung-ffh-arten.html>. Zuletzt abgefragt am 24.10.2019.
- BNATSCHG = Gesetz über Naturschutz und Landschaftspflege (Bundesnaturschutzgesetz): "Bundesnaturschutzgesetz vom 29. Juli 2009 (BGBl. I S. 2542), das zuletzt durch Artikel 19 des Gesetzes vom 13. Oktober 2016 (BGBl. I S. 2258) geändert worden ist".
- BRAUN, M.; DIETERLEN, F. (Hrsg.) (2003): Die Säugetiere Baden-Württembergs. Band 1. Allgemeiner Teil, Fledermäuse (Chiroptera). Ulmer. Stuttgart.
- BRAUN, M.; DIETERLEN, F. (Hrsg.) (2005): Die Säugetiere Baden-Württembergs. Band 2. Insektenfresser (Insectivora), Hasentiere (Lagomorpha), Nagetiere (Rodentia), Raubtiere (Carnivora), Paarhufer (Artiodactyla). Ulmer. Stuttgart.
- BÜRO FROELICH & SPORBECK POTSDAM (Hrsg.) (2010): Leitfaden Artenschutz in Mecklenburg-Vorpommern. Hauptmodul Planfeststellung / Genehmigung. Potsdam.
- DIETZ, M.; WEBER, K. (2000): Baubuch Fledermäuse. Eine Ideensammlung für fledermausgerechtes Bauen. Gießen.
- FFH-RL = Fauna-Flora-Habitat-Richtlinie: Richtlinie 92/43/EWG des Rates vom 21. Mai 1992 zur Erhaltung der natürlichen Lebensräume sowie der wildlebenden Tiere und Pflanzen. Konsolidierte Fassung der Richtlinie aufgrund verschiedener zwischenzeitlicher Änderungen siehe Amt für amtliche Veröffentlichungen der Europäischen Gemeinschaften CONSLEG: 1992L0043-01/05/2004.
- GRÜNEBERG, C.; BAUER, H.-G.; HAUPT, H.; HÜPPPOP, O.; RYSLAVY, T.; SÜDBECK et al., P. (2015): Rote Liste der Brutvögel Deutschlands. 5. Fassung, 30. November 2015. In: Berichte zum Vogelschutz (52): 19–67.
- HACHTEL, M.; SCHMIDT, P.; BROCKSIEPER, U.; RODER, U. (2009): Erfassung von Reptilien – eine Übersicht über den Einsatz künstlicher Verstecke (KV) und die Kombination mit anderen Methoden. In: HACHTEL, M. et al. (Hrsg.) (2009): Methoden der Feldherpetologie. Bielefeld: 85–134.
- HÖLZINGER, J. (Hrsg.) (1997): Die Vögel Baden-Württembergs. Band 3.2: Singvögel 2. Passeriformes - Sperlingsvögel: Muscicapidae (Fliegenschnäpper) und Thraupidae (Ammertangaren). Ulmer. Stuttgart.
- HÖLZINGER, J. (Hrsg.) (1999): Die Vögel Baden-Württembergs. Band 3.1: Singvögel 1. Passeriformes - Sperlingsvögel: Alaudidae (Lerchen) - Sylviidae (Zweigsänger). Ulmer. Stuttgart.
- HÖLZINGER, J.; BOSCHERT, M. (Hrsg.) (2001): Die Vögel Baden-Württembergs. Band 2.2: Nicht-Singvögel 2. Tetraonidae (Rauhfußhühner) - Alcidae (Alken). Ulmer. Stuttgart.
- HÖLZINGER, J.; MAHLER, U. (Hrsg.) (2001): Die Vögel Baden-Württembergs. Band 2.3: Nicht-Singvögel 3. Pteroclididae (Flughühner) - Picidae (Spechte). Ulmer. Stuttgart.
- HUNDT, L. (2012): Bat Surveys. Good Practice Guidelines. 2. Auflage. London.

- KÜHNEL, K.-D.; GEIGER, A.; LAUFER, H.; PODLOUCKY, R.; SCHLÜPMANN, M. (2009a): Rote Liste und Gesamtartenliste der Kriechtiere (Reptilia) Deutschlands. Stand Dezember 2008. In: BfN = BUNDESAMT FÜR NATURSCHUTZ (Hrsg.) (2009): Rote Liste gefährdeter Tiere, Pflanzen und Pilze Deutschlands. Band 1: Wirbeltiere. Bonn: 231–256.
- LANUV NRW = LANDESAMT FÜR NATUR, UMWELT UND VERBRAUCHERSCHUTZ NRW (Hrsg.) (2014): Geschützte Arten in Nordrhein-Westfalen. Listen für Artengruppen. Recklinghausen. Abrufbar unter: <http://artenschutz.naturschutzinformationen.nrw.de/artenschutz/de/arten/gruppe>. Zuletzt abgefragt am 24.10.2019.
- LAUFER, H. (1999): Die Roten Listen der Amphibien und Reptilien Baden-Württembergs. 3. Fassung, Stand 31.10.1998. In: Naturschutz und Landschaftspflege Baden-Württemberg (73): 103–133.
- LAUFER, H. (2014): Praxisorientierte Umsetzung des strengen Artenschutzes am Beispiel von Zaun- und Mauereidechsen. In: LUBW = LANDESANSTALT FÜR UMWELT, MESSUNGEN UND NATURSCHUTZ BADEN-WÜRTTEMBERG (Hrsg.) (2014): Naturschutz und Landschaftspflege Baden-Württemberg. Karlsruhe: 93–142.
- LAUFER, H.; FRITZ, K.; SOWIG, P. (Hrsg.) (2007): Die Amphibien und Reptilien Baden-Württembergs. Ulmer. Stuttgart.
- LFU = BAYERISCHES LANDESAMT FÜR UMWELT (Hrsg.) (2015): Arteninformationen. Augsburg. Abrufbar unter: <http://www.lfu.bayern.de/natur/sap/arteninformationen/>. Zuletzt abgefragt am 24.10.2019.
- LUBW = LANDESANSTALT FÜR UMWELT, MESSUNGEN UND NATURSCHUTZ BADEN-WÜRTTEMBERG (Hrsg.) (2008): FFH-Arten in Baden-Württemberg. Liste der in Baden-Württemberg vorkommenden Arten der Anhänge II, IV und V. Stand November 2008. Karlsruhe.
- LUBW = LANDESANSTALT FÜR UMWELT, MESSUNGEN UND NATURSCHUTZ BADEN-WÜRTTEMBERG (Hrsg.) (2013): FFH-Arten in Baden-Württemberg. Erhaltungszustand 2013 der Arten in Baden-Württemberg. Karlsruhe.
- MEINIG, H.; BOYE, P.; HUTTERER, R. (2009): Rote Liste und Gesamtartenliste der Säugetiere (Mammalia) Deutschlands. Stand Oktober 2008. In: BfN = BUNDESAMT FÜR NATURSCHUTZ (Hrsg.) (2009): Rote Liste gefährdeter Tiere, Pflanzen und Pilze Deutschlands. Band 1: Wirbeltiere. Bonn: 115–153.
- SÜDBECK et al., P.; ANDRETTZKE, H.; FISCHER, S.; GEDEON, K.; SCHIKORE, T.; SCHRÖDER, K.; SUDFELDT, C. (2005): Methodenstandards zur Erfassung der Brutvögel Deutschlands. Radolfzell.
- VRL = Richtlinie über die Erhaltung der wild lebenden Vogelarten (Vogelschutz-Richtlinie): Richtlinie des Rates vom 2. April 1979 über die Erhaltung der wildlebenden Vogelarten (79/409/EWG). Zur konsolidierten Fassung der Richtlinie aufgrund verschiedener zwischenzeitlicher Änderungen siehe Amt für amtliche Veröffentlichungen der Europäischen Gemeinschaften CONSLEG: 1979L0409-01/05/2004.

8 ANHANG

Vogelnisthilfen

- **Nischenbrütheröhle/Halbhöhle**
Anbringung an Bäume oder als Einbaustein in Fassaden bündig oder unter Putz und in Beton; Material Holzbeton; geeignet für den Hausrotschwanz
- **Nisthöhle**
Nisthöhle mit einer Fluglochweite von 26, 32 und 45 mm mit Katzen- und Marderschutz an Bäumen in einer Höhe ab 3 m; Material Holzbeton; geeignet für Blaumeise, Kohlmeise bzw. Star
- **Haussperlingskolonie**
Anbringung an Gebäudefassaden; Material Holzbeton; geeignet für Haussperling sowie Hausrotschwanz

Künstliche Quartiere für Fledermäuse


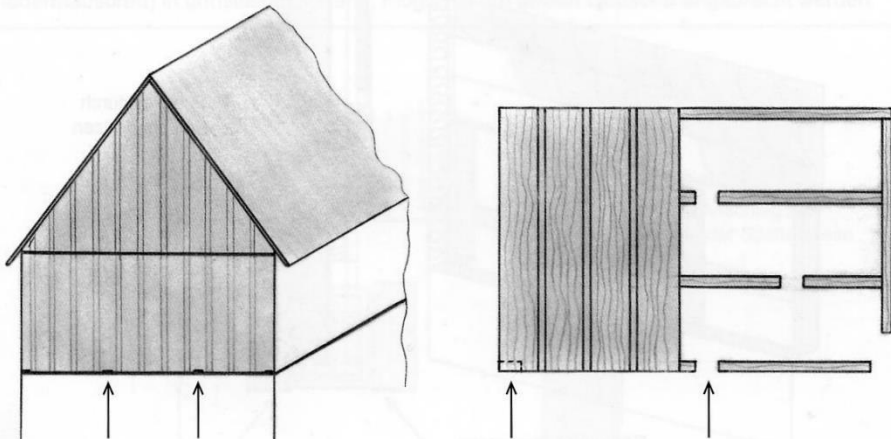
- **Fledermausflachkasten/Fassadenquartier**
Anbringung oberflächlich an Gebäudefassaden oder als Einbaustein in Fassaden bündig oder unter Putz und in Beton; ab 3 m aufwärts; auf freie An- und Abflugmöglichkeit achten; Material Holzbeton; geeignet für gebäudebewohnende Fledermäuse

Unterhaltung von Vogelnisthilfen und künstlichen Fledermausquartieren

Eine Reinigung der Vogelnisthilfen ist nach Ende der Brutsaison der Vögel im Herbst (Mitte Oktober bis Mitte November) jährlich durchzuführen. Hierzu sind Reste alter Nester und/oder Exkremete zu entfernen. Falls die Nisthilfe extrem verschmutzt oder von Parasiten besetzt ist, sollte sie mit Wasser ausgespült werden. Bei in die Fassade integrierten Niststeinen für Vögel ist ebenfalls eine Reinigung notwendig. Hierbei werden diese i.d.R. einmal jährlich (Mitte Oktober bis Mitte November) gereinigt. Dabei werden alte Nester entfernt und der Niststein auf seine Funktionsfähigkeit hin überprüft und ggf. wieder Instand gesetzt.


Die Fledermausflachkästen benötigen keine regelmäßige Reinigung, da sich die Einflugmöglichkeit an der Unterseite des Kastens befindet und der Kot der Bewohner somit dort herausfällt. In die Fassade integrierte Fledermausquartiere sind im Idealfall so konstruiert, dass anfallender Kot selbständig aus der Einflugöffnung herausfallen kann. Eine Reinigung entfällt auch in diesem Fall.

8.1 Schaffung von Fledermausquartieren an Gebäuden (DIETZ und WEBER 2000)

2.6 Quartiere hinter Holzverkleidungen		
Arten:	Große und Kleine Bartfledermaus, Zwergfledermaus, Nordfledermaus, Breitflügelfledermaus u. a.	
<p>Der schmale Spalt zwischen Verkleidung und Fassade wird von verschiedenen Fledermausarten gern als Unterschlupf angenommen. Die Fassade muss allerdings rau genug zum Klettern und zum Festhalten sein. Diese Quartiere werden manchmal das ganze Jahr über genutzt, so dass man sich vor Beginn von Baumaßnahmen von der Abwesenheit der Fledermäuse überzeugen sollte.</p> <p>Die Verkleidung wird auf Dachlatten der Stärke 2,4 cm befestigt, wobei der Abstand zwischen den Dachlatten so groß wie möglich sein sollte. Wenn die gesamte Fassadenfläche bereitgestellt werden soll, muss die Unterkonstruktion an mehreren Stellen unterbrochen sein, ansonsten sollte die zur Verfügung gestellte Fläche mindestens 1 m² groß sein.</p> <p>An der Unterkante wird die Lattung mit Einschlupfschlitzen von 3 cm Höhe und 10 cm Länge versehen. Die Verkleidung sollte an der Unterseite nicht ganz offengehalten werden, um die Entstehung von Zugluft zu vermeiden. Aus demselben Grund sollte man auch niemals Einschlupföffnungen an Ober- und Unterseite zugleich einarbeiten.</p>		
		
siehe auch:	<ul style="list-style-type: none"> → 2.7 Quartiere in der Fassadenisolierung → 2.15 Fledermausbretter und Flachkästen für Gebäudefassaden 	



② **Lüftungziegel:** Einflugmöglichkeit in das Dach, jedoch nur auf einer Seite des Hauses, um Durchzug zu vermeiden (Sieb heraustrennen). Es gibt auch spezielle Fledermausziegel im Handel (s. Adresse AG Ziegeldach). Unterspannbahn an diesen Stellen etwas öffnen für den Durchschlupf in den Dachraum, ggf. Überlappungen zum Durchkriechen ausbilden (für Fledermaus). Im Firstbereich und in nicht ausgebauten Dachbereichen keine Unterspannbahnen verwenden.




③ **Fledermauseinflugschlitz** als direkter Durchschlupf ins Gebäude- bzw. Dachinnere.

④ **Einflugmöglichkeiten unter der Traufe:** 3 cm breite Schlitz genügen, z. B. Dachsimis nicht ganz ans Mauerwerk anschließend. Auch für Einschlupf in den Dachraum sorgen (für Mauersegler und Fledermaus).

Beispiel: Dachraum, Giebel

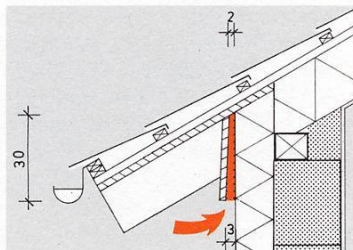
Der gesamte Traufenbereich eignet sich für vielfältige Höhlen-Nistplätze im Gesims, zwischen den Sparren und über dem Mauerwerk. Sinnvoll ist, unter der Traufe mehrere Nistplätze mit verschiedenen Einflugmöglichkeiten anzubieten.



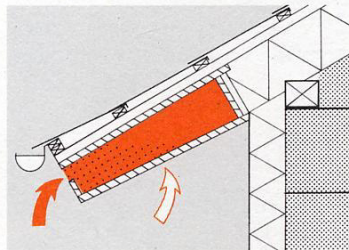
Besonderheit Mehlschwalbe: Die halbkugelförmigen Kunstnester für Mehlschwalben können gut unter der Traufe montiert werden, falls notwendig mit Kotbrett (Mindestabstand 40 cm). Traufüberstand mindestens 25 cm.

Einfluglöcher im Gesimskasten:

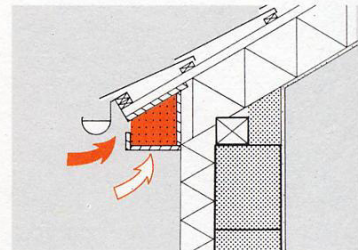
Je nach Fluglochgröße geeignet für Kohlmeise, Blaumeise und Haussperling. Als Halbhöhlen auch für Hausrotschwanz, Grauschnäpper oder Bachstelze.



Fledermausbrett: Günstig ist ein auf der Innenseite sägerauhes Brett von ca. 30 cm Höhe mit horizontalen Kerben. Länge: etwa 30 cm bis mehrere Meter; Abstand: 2 bis 3 cm von der Wand; oben und seitlich abgedichtet, um Zwergfledermäuse vor Zugluft zu schützen. Sinnvoll ist eine südliche Ausrichtung.



Traufkasten bei großem Dachüberstand: Auch hier können den Tieren je Kasten variierend Fluglöcher angeboten werden, entweder zum Einflug von vorn oder von unten.



Gesimskasten bei kleinem Dachüberstand: Für Mauersegler können alternativ an der Unterseite Fluglöcher von 3 x 8 cm angebracht werden.

Beispiel: Trauf

Weitere Literatur zur Schaffung von Nistplätzen und Fledermausquartieren an Gebäuden:


- DIETZ, M.; WEBER M. (2000): Baubuch Fledermäuse. Eine Ideensammlung für fledermausgerechtes Bauen. Gießen.
- ARBEITSGRUPPE FÜR TIERÖKOLOGIE UND PLANUNG J. TRAUTNER (Hrsg.) (2014): Artenschutz am Haus. Filderstadt. Abrufbar unter: www.artenschutz-am-haus.de. Zuletzt abgefragt am 09.10.2019.
- NABU WAIBLINGEN E.V. (Hrsg.) (2002): Nistquartiere an Gebäuden. Nistplätze und Brutmöglichkeiten für Vögel und Fledermäuse. Waiblingen. Abrufbar unter: <http://www.nabu-waiblingen.de/showstatattachment.php?unid=228&statsid=&websiteid=nabu>. Zuletzt abgefragt am 09.10.2019.
- SÄCHSISCHES LANDESAMT FÜR UMWELT UND GEOLOGIE (Hrsg.) (2001): Gestaltung von Fledermausquartieren. Abrufbar unter <http://www.fledermausverband.de/lit-bilder/fledermaus1.pdf>. Zuletzt abgefragt am 09.10.2019.
- SCHWEGLER VOGEL- UND NATURSCHUTZPRODUKTE GMBH (Hrsg.) (o.J.): Nisthilfen für Gebäudebrüter in und an Bauwerken. Abrufbar unter: https://www.schwegler-natur.de/wp-content/uploads/2014/03/DEU_Gebaeudebrueeter_ANSICHT.pdf. Zuletzt abgefragt am 09.10.2019.
- SENATSWERWALTUNG FÜR STADTENTWICKLUNG (Hrsg.) (2000): Tiere als Nachbarn. Artenschutz an Gebäuden. Berlin. Abrufbar unter: http://www.stadtentwicklung.berlin.de/natur_gruen/naturschutz/artenschutz/download/freiland/tiere_als_nachbarn.pdf. Zuletzt abgefragt am 09.10.2019.

8.2 Formblätter

Freibrüter.....	38
Gebäudebrüter.....	46
Höhlenbrüter.....	54
Fledermäuse.....	62
Zauneidechse.....	70

Formblatt zur speziellen artenschutzrechtlichen Prüfung von Arten des Anhangs IV der FFH-RL und von Europäischen Vogelarten nach §§ 44 und 45 BNatSchG (saP)

Stand: Mai 2012

 Zutreffendes bitte ausfüllen bzw. ankreuzen

Hinweise:

- Dieses Formblatt ersetzt nicht die erforderliche fachgutachterliche Prüfung der artenschutzrechtlichen Verbotstatbestände und ggf. die Begründung der Ausnahmevoraussetzungen.
- Die spezielle artenschutzrechtliche Prüfung gilt nur für die Arten des Anhangs IV der FFH-RL, die Europäischen Vogelarten und die Verantwortungsarten. Die übrigen besonders geschützten Arten sind im Rahmen der Eingriffsregelung nach §§ 14 ff BNatSchG (vgl. § 44 Abs. 5 Satz 5 BNatSchG) bzw. in der Bauleitplanung nach § 18 Abs. 1 BNatSchG i.V.m. BauGB abzuarbeiten.
- Mit diesem Formblatt wird das Vorhaben bzw. die Planung nur auf eine betroffene Art (bzw. Gilde bei Europäischen Vogelarten) geprüft. Sind mehrere europarechtlich geschützte Arten betroffen, sind jeweils gesonderte Formblätter vorzulegen. Eine Aussage, ob das Vorhaben bzw. die Planung insgesamt artenschutzrechtlich zulässig ist, kann nur im Rahmen der erforderlichen fachgutachterlichen Gesamtprüfung erfolgen.
- Auf die Ausfüllung einzelner Abschnitte des Formblatts kann verzichtet werden, wenn diese im konkreten Einzelfall nicht relevant sind (z.B. wenn eine Ausnahmeprüfung nach Ziffer 5 nicht erforderlich ist).

1. Vorhaben bzw. Planung

Kurze Vorhabens- bzw. Planungsbeschreibung.

Siehe Kapitel 1

Für die saP relevante Planunterlagen:

Siehe Kapitel 1

2. Schutz- und Gefährdungsstatus der betroffenen Art¹

Art des Anhangs IV der FFH-RL

Europäische Vogelart²

Deutscher Name	Wissenschaftlicher Name	Rote Liste Status in Deutschland	Rote Liste Status in BaWü
Freibrüter		<input type="checkbox"/> 0 (erloschen oder verschollen)	<input type="checkbox"/> 0 (erloschen oder verschollen)
Amsel	<i>Turdus merula</i>	<input type="checkbox"/> 1 (vom Erlöschen bedroht)	<input type="checkbox"/> 1 (vom Erlöschen bedroht)
Buchfink	<i>Fringilla coelebs</i>	<input type="checkbox"/> 2 (stark gefährdet)	<input type="checkbox"/> 2 (stark gefährdet)
Eichelhäher	<i>Garrulus glandarius</i>	<input type="checkbox"/> 3 (gefährdet)	<input type="checkbox"/> 3 (gefährdet)
Elster	<i>Pica pica</i>	<input type="checkbox"/> R (Art geografischer Restriktion)	<input type="checkbox"/> R (Art geografischer Restriktion)
Girlitz	<i>Serinus serinus</i>	<input type="checkbox"/> V (Vorwarnliste)	<input type="checkbox"/> V (Vorwarnliste)
Grünfink	<i>Carduelis chloris</i>		
Mönchsgrasmücke	<i>Sylvia atricapilla</i>		
Stieglitz	<i>Carduelis carduelis</i>		

¹ Es sind nur die Arten des Anhangs IV der FFH-RL und die Europäischen Vogelarten darzustellen, weil der Erlass einer Rechtsverordnung für die Verantwortungsarten gemäß § 54 Abs. 1 Nr. 2 BNatSchG

² Einzeln zu behandeln sind nur die Vogelarten der Roten Listen. Die übrigen Vogelarten können zu Gilden zusammengefasst werden.

3. Charakterisierung der betroffenen Tierart³

3.1 Lebensraumansprüche und Verhaltensweisen

Textliche Kurzbeschreibung mit Quellenangaben⁴.

Insbesondere:

- *Angaben zur Art und zum Flächenanspruch bezüglich der Fortpflanzungs- und Ruhestätten (z. B. Angaben zur Reviergröße, Nistplatztreue), essentiellen Teilhabitate und Nahrungshabitate und deren räumliche Abgrenzung.*
- *Artspezifische Empfindlichkeit gegenüber bau-, anlage- und betriebsbedingten Störwirkungen des Vorhabens.*
- *Dauer der Fortpflanzungs-, Aufzucht-, Mauser-, Überwinterungs- und Wanderungszeiten und Charakter der in diesen Phasen beanspruchten Gebiete / Flächen.*

Die Gilde umfasst Vögel, die ihr Nest frei in Bäumen, Sträuchern oder auch dicht über dem Boden anlegen. Es handelt sich bei dieser Gilde um Arten, die im Wald und in halboffener Landschaft brüten und größtenteils auch mehr oder weniger weit in Siedlungsbereiche vordringen (HÖLZINGER 1997, 1999, HÖLZINGER UND MAHLER 2001, HÖLZINGER UND BOSCHERT 2001).

Die Arten der Gilde nehmen ein breites Spektrum an unterschiedlichen Lebensräumen in der kleinräumig strukturierten Kulturlandschaft an und haben daher keine besonderen Ansprüche an die Flächengröße eines bestimmten Habitattyps. Sie benötigen verschiedenste Bäume und Sträucher zur Anlage ihrer Nester. Die meisten Arten der Gilde legen jährlich neue Nester an und sind in der Wahl ihres Nistplatzes entsprechend anpassungsfähig (HÖLZINGER 1997, 1999, HÖLZINGER UND MAHLER 2001, HÖLZINGER UND BOSCHERT 2001).

Zur Nahrungssuche werden je nach Nahrungsspektrum offene oder halboffene Bereiche benötigt. Hier suchen die Arten der Gilde z. B. nach Insekten, Ringelwürmern, Schnecken und Sämereien. Auch beerentragende Sträucher stellen für viele Mitglieder der Gilde eine wichtige Nahrungsquelle dar (vgl. HÖLZINGER 1997, 1999, HÖLZINGER UND MAHLER 2001).

Bei den häufigeren Arten schwankt die Siedlungsdichte stark, eine der höchsten Siedlungsdichten weist die Mönchsgrasmücke mit zehn Brutpaaren pro 10 ha auf (vgl. HÖLZINGER 1997, 1999, HÖLZINGER UND MAHLER 2001, HÖLZINGER UND BOSCHERT 2001).

Die Brutzeit der Gilde beginnt frühestens Anfang März mit der früh brütenden Amsel und endet mit Grünfink und Mönchsgrasmücke im Juli. Die Mehrheit der Arten dieser Gilde sind Standvögel. Ein Teil der Arten dieser Gilde verlassen Baden-Württemberg im Winter. Davon zählen einige Arten zu den Kurz- und Langstreckenziehern oder überwintern nur teilweise (vgl. HÖLZINGER 1997, 1999, HÖLZINGER UND MAHLER 2001, HÖLZINGER UND BOSCHERT 2001).

Die Gilde umfasst Arten, die in der Kulturlandschaft sowie im Siedlungsbereich anzutreffen sind und daher häufig Lärm und optischen Reizen ausgesetzt sind. Sie weisen daher eine schwache Störungsempfindlichkeit auf. Aufgrund dessen kann von einer relativ hohen Störungstoleranz ausgegangen werden.

³ *Angaben bei Pflanzen entsprechend anpassen.*

⁴ *Zum Beispiel: Grundlagenwerke BaWü, Zielartenkonzept BaWü (ZAK) oder Artensteckbriefe.*

3.2 Verbreitung im Untersuchungsraum

nachgewiesen potenziell möglich

Kurzbeschreibung mit Quellenangaben, insbesondere zur:

- *Bedeutung des Vorkommens (lokal, regional, landesweit, bundesweit, europaweit),*
- *Lage zum Vorhaben,*
- *Art des Habitats (z.B. Brut- oder Nahrungshabitat).*

Die Brutareale der Arten dieser Gilde erstrecken sich über weite Teile Europas und somit auch größtenteils über ganz Deutschland. Die Mehrheit der Arten dieser Gilde sind in Baden-Württemberg häufige Brutvögel und flächendeckend verbreitet. Einige Arten haben jedoch kleinräumige Verbreitungslücken in den Hochlagen oder in den stark bewaldeten Regionen, v.a. im zentralen und östlichen Schwarzwald und Teilen der Schwäbischen Alb sowie des Allgäus (vgl. HÖLZINGER 1997, 1999, HÖLZINGER und MAHLER 2001).

Mönchsgrasmücke und Grünfink wurden mit vier, Amsel und Stieglitz mit drei, der Girlitz mit zwei und der Buchfink mit einem Revier verteilt über das gesamte Untersuchungsgebiet nachgewiesen.

Eichelhäher und Elster wurden mit Einzelbeobachtungen im Untersuchungsgebiet sowie in dessen nächster Nähe erfasst, es konnten jedoch keine Brutreviere der Arten nachgewiesen werden, obwohl geeignete Habitatstrukturen vorhanden wären. Die Arten müssen folglich als im Untersuchungsgebiet und dessen nächster Umgebung potenziell brütende Vogelarten angesehen werden.

Im Fall eines nur potenziellen Vorkommens ist darzulegen,

- *welche Gegebenheiten (insb. Biotopstrukturen) für die Möglichkeit des Vorkommens der Art sprechen und*
- *aus welchen Gründen der Nachweis des Vorkommens nicht geführt werden konnte (Worst-case-Analysen sind allerdings nur zulässig, wenn wissenschaftliche Erkenntnislücken vorhanden sind, die nicht behebbar sind) bzw. nicht geführt werden muss (z.B. wenn die Art durch die Vorhabenwirkungen nicht in verbotsrelevanter Weise betroffen werden kann oder wenn eine Ermittlung des Artvorkommens unverhältnismäßig wäre, was jedoch von der zuständigen Naturschutzbehörde festzustellen wäre).*

3.3 Abgrenzung und Bewertung des Erhaltungszustandes der lokalen Population

Kurzbeschreibung der vom Vorhaben betroffenen lokalen Population einschließlich ihrer Abgrenzung; Begründung des Erhaltungszustandes (Zustand der Population, Habitatqualität, Beeinträchtigungen).

Art	Brutpaare in BW ²	Rote Liste BW	Trend
Amsel	900.000-1.110.000	*	+1
Buchfink	850.000-1.000.000	*	-1
Eichelhäher	75.000-100.000	*	0
Elster	50.000-70.000	*	0
Girlitz	15.000-25.000	*	-1
Grünfink	320.000-420.000	*	0
Mönchsgrasmücke	550.000-650.000	*	+1
Stieglitz	43.000-55.000	*	0

² Bezugszeitraum 2005-2009, Quelle (BAUER et al. 2016)

Rote Liste der Vogelarten Baden-Württembergs (BAUER et al. 2016)

* = nicht gefährdet

Trend (Bestandentwicklung im 25-jährigen Zeitraum 1985 - 2009 (BAUER et al. 2016))

+1 = Bestandszunahme zwischen 20 und 50 %

0 = Bestandsveränderung nicht erkennbar oder kleiner 20 %

-1 = Bestandsabnahme zwischen 20 und 50 %

Das Untersuchungsgebiet bietet im gesamten östlichen Bereich in Streuobstwiesen und Gärten einen Lebensraum für freibrütende Vogelarten. Großräumig betrachtet finden sich gebietsweise noch weitere strukturreiche Lebensräume, wie nördlich und westlich befindliche Waldflächen und die gehölzgesäumte Kocher östlich und südlich des Untersuchungsgebiets. Offene landwirtschaftlich genutzte Flächen mit Hecken und Feldgehölzen finden sich umliegend um das Untersuchungsgebiet. Die Habitatqualität kann für Siedlungsarten als sehr gut angesehen werden. Arten des Halboffenlandes finden einen relativ stark beeinträchtigten Lebensraum vor. Potenzielle Gefährdungsquellen der Halboffenlandarten dieser Gilde sind der Trend zur intensiven Landwirtschaft und zur Asphaltierung landwirtschaftlicher Wege sowie der Verlust von hochwertigen Nahrungsflächen wie Acker- und Wiesenrandstreifen und Feldgehölzen. Waldarten leiden besonders unter dem Verlust an strukturreichen Gehölzen wie Waldrändern, naturnahen Wäldern, alt- und totholzreiche Streuobstwiesen sowie deren Verbund. Für die lokale Population

der freibrütenden Arten ist zudem der Erhalt geeigneter Gehölze, insbesondere Obstgehölze, im Siedlungsrandbereich sowie in der halboffenen Landschaft von großer Bedeutung.

3.4 Kartografische Darstellung

Insbesondere kartografische Darstellung des Artvorkommens / der lokalen Population, der betroffenen Fortpflanzungs- und Ruhestätten, essentiellen Teilhabitate sowie der Nahrungshabitate⁵.

⁵ Die unter Punkt 3.4 und 4.5 erwähnten kartografischen Darstellungen können in einer gemeinsamen Karte erfolgen.

4. Prognose und Bewertung der Schädigung und / oder Störung nach § 44 Abs. 1 BNatSchG (bau-, anlage- und betriebsbedingt)

4.1 Entnahme, Beschädigung oder Zerstörung von Fortpflanzungs- oder Ruhestätten (§ 44 Abs. 1 Nr. 3 BNatSchG)

- a) **Werden Fortpflanzungs- oder Ruhestätten aus der Natur entnommen, beschädigt oder zerstört?**

ja nein

Kurze Darstellung des Konflikts mit Benennung der wesentlichen, vom Vorhaben ausgehenden Wirkungen sowie der konkret betroffenen Fortpflanzungs- oder Ruhestätten.

Falls im Zuge der Umsetzung des Bebauungsplans Gehölze im Geltungsbereich entfernt werden, werden (potenzielle) Fortpflanzungs- und Ruhestätten von freibrütenden Vogelarten entnommen, beschädigt oder zerstört.

- b) **Werden Nahrungs- und/oder andere essentielle Teilhabitate so erheblich beschädigt oder zerstört, dass dadurch die Funktionsfähigkeit von Fortpflanzungs- oder Ruhestätten vollständig entfällt?**

ja nein

(vgl. LANA stA "Arten- und Biotopschutz": Ziffer I. 3. der Hinweise zu den zentralen unbestimmten Rechtsbegriffen des Bundesnaturschutzgesetzes, 2009)

Beschreibung der Auswirkungen des Vorhabens auf Nahrungshabitate und oder andere essentielle Teilhabitate sowie Einschätzung der Rückwirkungen auf die Fortpflanzungs- oder Ruhestätten.

Falls Gehölze entfernt sowie Grünflächen versiegelt werden, gehen geeignete Strukturen als Nahrungs- und Bruthabitate verloren. Im räumlich-funktionalen Zusammenhang schließen sich ausreichend große Bereiche mit ähnlicher Habitatausstattung an, auf welche die Arten kurz- bis mittelfristig ausweichen können. Es ist daher nicht davon auszugehen, dass durch die Umsetzung des Bebauungsplans essenzielle Nahrungshabitate für die Arten der Gilde erheblich beschädigt oder zerstört werden. Damit bleibt die Funktion der Fortpflanzungs- und Ruhestätten weiterhin erhalten.

Langfristig muss jedoch sichergestellt werden, dass das Nahrungs- und Brutangebot für Freibrüter nicht zunehmend eingeschränkt wird, bis die Erheblichkeitsschwelle erreicht ist (Kumulationswirkung). Negative Entwicklungen können sich z. B. durch den fortschreitenden Verlust von Gehölzen bzw. Freiflächen in der Nähe des Untersuchungsgebiets ergeben. Durch die Nachpflanzung von Obstgehölzen im räumlich-funktionalen Zusammenhang kann sichergestellt werden, dass Nahrungsflächen für Siedlungsarten, sowie Arten des Siedlungsrandbereichs auch in Zukunft vorhanden sind.

- c) **Werden Fortpflanzungs- oder Ruhestätten durch Störungen oder sonstige Vorhabenwirkungen so beeinträchtigt und damit beschädigt, dass diese nicht mehr nutzbar sind?**

ja nein

(vgl. LANA stA "Arten- und Biotopschutz": Ziffer I. 2. der Hinweise zu den zentralen unbestimmten Rechtsbegriffen des Bundesnaturschutzgesetzes, 2009)

Beschreibung der Auswirkungen.

Da die meisten Arten der Gilde in der Kulturlandschaft und im Siedlungsbereich häufig anzutreffen sind, ist von einer relativ hohen Störungstoleranz auszugehen. Die im Untersuchungsgebiet angetroffenen Arten können kurz- bis mittelfristig auf umliegende Flächen ausweichen.

d) **Sind Vermeidungsmaßnahmen möglich?**

ja nein

Kurze Beschreibung der Vermeidungsmaßnahmen; ggf. Angabe der verbleibenden Beeinträchtigungen bei nur teilweise möglicher Vermeidung.

- Die Baufeldgröße muss auf ein Minimum beschränkt werden.
- Die Entfernung von Gehölzen muss auf ein Minimum beschränkt werden.
- Baustelleneinrichtungsflächen sind vorrangig in bereits versiegelten Flächen oder innerhalb des Geltungsbereichs anzulegen. Gehölze außerhalb des Geltungsbereichs dürfen für die Schaffung von Baustelleneinrichtungsflächen nicht entfernt werden.

Empfehlung:

- Nachpflanzung von Vogelnährgehölzen, wie heimische Obst- und Laubbäume (z. B. Süß- oder Sauerkirsche, Apfel, Felsenbirne, Feldahorn, Eberesche) und beerentragende Sträucher (Schwarzer Holunder, Liguster, Hartriegel, Weißdorn, Pfaffenhütchen, Schlehe oder Wolliger Schneeball) im Rahmen der Begrünung von Außenanlagen.
- Es sollten ausschließlich insektenschonende Leuchtmittel verwendet werden.

Verweis auf die detaillierten Planunterlagen: _____.

e) **Handelt es sich um ein/e nach § 15 BNatSchG oder § 18 Abs. 2 Satz 1 BNatSchG zulässige/s Vorhaben bzw. Planung (§ 44 Abs. 5 Satz 1 BNatSchG)?**

ja nein

(vgl. BVerwG, Urt. vom 14.07.2011 - 9 A 12.10 - Rz.117 und 118)

Kurze Begründung, dass die Eingriffsregelung korrekt abgearbeitet worden ist, und Verweis auf die detaillierten Planunterlagen.

Die artenschutzrechtliche Prüfung für die Gilde der Freibrüter erfolgte anhand des Geltungsbereichs des Bebauungsplans „Ebene II“, Stadt Gaildorf - Ottendorf auf Grundlage der aktuellen Plangrundlage zum Bebauungsplan „Ebene II“, Stadt Gaildorf - Ottendorf (Stand: 12.03.2020, Quelle: LK&P).

f) **Wird die ökologische Funktion im räumlichen Zusammenhang ohne vorgezogene Ausgleichsmaßnahmen gewahrt (§ 44 Abs. 5 Satz 2 BNatSchG)?**

ja nein

Prüfung, ob im räumlichen Zusammenhang geeignete (und nicht bereits anderweitig besetzte) Ausweichmöglichkeiten für die betroffenen Individuen bestehen.

Die Arten dieser Gruppe sind flexibel bei der Wahl ihres Brutplatzes. Zudem bauen die meisten Arten dieser Gilde ihr Nest jährlich neu und können somit auf andere geeignete Habitats in der näheren Umgebung ausweichen. Zum einen bleiben in unmittelbarer Umgebung zum Untersuchungsgebiet geeignete Strukturen bestehen und zum anderen bieten jene Flächen zahlreiche Nistmöglichkeiten für die Arten der Gilde. Daher kann kurz- bis mittelfristig davon ausgegangen werden, dass die ökologische Funktion auch ohne vorgezogene Ausgleichsmaßnahmen gewahrt wird.

g) **Kann die ökologische Funktion durch vorgezogene Ausgleichsmaßnahmen (CEF) gewährleistet werden (§ 44 Abs. 5 Satz 3 BNatSchG)?**

ja nein

Beschreibung der Maßnahmen, die zum Funktionserhalt der Fortpflanzungs- oder Ruhestätten im räumlichen Zusammenhang vorgesehen sind, mit Angaben zu:

- Art und Umfang der Maßnahmen,
- der ökologischen Wirkungsweise,
- dem räumlichen Zusammenhang,
- Beginn und Dauer der Maßnahmen (Umsetzungszeitrahmen),
- der Prognose, wann die ökologische Funktion erreicht sein wird,
- der Dauer von evtl. Unterhaltungsmaßnahmen,
- der Festlegung von Funktionskontrollen (Monitoring) und zum Risikomanagement
- der rechtlichen Sicherung der Maßnahmenflächen (tatsächliche und rechtliche Verfügbarkeit).

Die ökologische Funktion wird im räumlichen Zusammenhang ohne vorgezogene Ausgleichsmaßnahmen gewahrt. CEF-Maßnahmen sind daher nicht nötig.

Verweis auf die detaillierten Planunterlagen: _____.

- h) **Falls kein oder kein vollständiger Funktionserhalt gewährleistet werden kann: Beschreibung der verbleibenden Beeinträchtigung/en.**

Der Verbotstatbestand § 44 Abs. 1 Nr. 3 BNatSchG wird erfüllt:

ja

nein

4.2 Fang, Verletzung oder Tötung von Tieren (§ 44 Abs. 1 Nr. 1 BNatSchG)

- a) **Werden Tiere gefangen, verletzt oder getötet?** ja nein

Kurze Darstellung des Konflikts mit Benennung der wesentlichen, vom Vorhaben ausgehenden Wirkungen sowie Darstellung und ggf. Quantifizierung von Beeinträchtigungen.

Sofern Eingriffe in die Gehölzbestände während der Brutperiode der Gilde stattfinden, können hier brütende Vögel, ihre Eier und Küken mit hoher Wahrscheinlichkeit verletzt oder getötet werden.

- b) **Kann das Vorhaben bzw. die Planung zu einer signifikanten Erhöhung des Verletzungs- oder Tötungsrisikos von Tieren führen?** ja nein

Darstellung des signifikant erhöhten Verletzungs- bzw. Tötungsrisikos.

Ein signifikant erhöhtes Risiko, das nicht im Zusammenhang mit der Zerstörung von Fortpflanzungs- und Ruhestätten steht, kann in Form eines erhöhten Kollisionsrisikos für die Vögel der Gilde durch die Installation großer Glasfenster oder ganzflächig verglasteter oder verspiegelter Fassaden im Rahmen der Neubaumaßnahmen entstehen.

Bei einem signifikant erhöhten Kollisionsrisiko sind Angaben zu:

- den artspezifischen Verhaltensweisen,
- der häufigen Frequentierung des Einflussbereichs des Vorhabens bzw. der Planung und/oder
- der Wirksamkeit vorgesehener Schutzmaßnahmen erforderlich.

Wenn nein: Begründung, warum keine signifikante Schädigung prognostiziert wird.

- c) **Sind Vermeidungsmaßnahmen möglich?** ja nein

Kurze Beschreibung der Vermeidungsmaßnahmen (z.B. Bauzeitenregelung, Maßnahmen für kollisionsgefährdete Tierarten); ggf. Angabe der verbleibenden

Beeinträchtigungen bei nur teilweise möglicher Vermeidung.

- Bei Eingriffen in Gehölzbestände müssen diese außerhalb der Brutzeit der Gilde, also zwischen dem 01. Oktober und 28./29. Februar stattfinden.
- Ist dies aus schwerwiegenden Gründen nicht möglich, müssen die Gehölze unmittelbar vor der Entfernung durch qualifiziertes Fachpersonal auf ein aktuelles Brutvorkommen hin überprüft werden.
- Bauliche Anlagen, die für anfliegende Vögel eine Durchsicht auf die dahinterliegende Umgebung eröffnen, wie verglaste Hausecken und Verbindungsgänge, sind unzulässig. Weiterhin sind spiegelnde Fassaden oder Fenster mit einem Außenreflexionsgrad größer 15% an Gebäudefronten in Nachbarschaft zu Gehölzbeständen bzw. der offenen Feldflur unzulässig.

Verweis auf die detaillierten Planunterlagen: _____.

Der Verbotstatbestand § 44 Abs. 1 Nr. 1 BNatSchG wird erfüllt:

ja

nein

4.3 Erhebliche Störung (§ 44 Abs. 1 Nr. 2 BNatSchG)

- a) **Werden Tiere während der Fortpflanzungs-, Aufzucht-, Mauser-, Überwinterungs- und Wanderungszeiten erheblich gestört?**

ja nein

Kurze Darstellung des Konflikts mit Benennung der wesentlichen, vom Vorhaben ausgehenden Wirkungen (z.B. Lärm- oder Lichtimmissionen, Barriere- bzw. Trennwirkungen und/oder genetische Verinselung) auf die lokale Population sowie Darstellung und ggf. Quantifizierung von Beeinträchtigungen.

Erhebliche Störungen sind nicht zu erwarten. Die Arten dieser Gilde vertragen ein gewisses Maß an Störung. Im Rahmen der Bauarbeiten kann es u.U. zwar zu massiven Störungen durch Lärm und Erschütterungen auch in der Nähe besetzter Nester kommen, die zu einer Aufgabe des Brutplatzes und ggf. auch einer bereits begonnenen Brut führen können. Die Arten dieser Gilde sind jedoch in Baden-Württemberg nicht gefährdet und weisen große bis sehr große Brutbestände auf. Zwar weisen Buchfink und Girlitz eine Bestandsabnahme zwischen 20-50 % auf, bei der Aufgabe einer einzelnen Brut ist jedoch nicht von einer erheblichen Beeinträchtigung der lokalen Populationen auszugehen. Auch deshalb nicht, weil die meisten Arten der Gilde in der Lage sind, eine Ersatzbrut in ungestörteren Bereichen durchzuführen.

Alle Arten der Gilde sind ganzjährig flugfähig. Dem Untersuchungsgebiet kommt keine besondere Bedeutung als Winterrefugium zu. Daher ist im weiteren Jahresverlauf nicht mehr mit erheblichen Störungen zu rechnen.

- b) **Sind Vermeidungsmaßnahmen möglich?**

ja nein

Kurze Beschreibung der (ggf. vorgezogen durchzuführenden) Vermeidungsmaßnahmen, Angaben zur Wirksamkeit (Zeitpunkt, Plausibilität, etc.) und ggf. Angabe der verbleibenden Beeinträchtigungen bei nur teilweise möglicher Vermeidung.

Da keine erhebliche Störung der freibrütenden Vögel zu erwarten ist, sind Vermeidungsmaßnahmen nicht nötig.

Verweis auf die detaillierten Planunterlagen: _____.


Der Verbotstatbestand § 44 Abs. 1 Nr. 2 BNatSchG wird erfüllt:

ja

nein

Formblatt zur speziellen artenschutzrechtlichen Prüfung von Arten des Anhangs IV der FFH-RL und von Europäischen Vogelarten nach §§ 44 und 45 BNatSchG (saP)

Stand: Mai 2012

 Zutreffendes bitte ausfüllen bzw. ankreuzen

Hinweise:

- Dieses Formblatt ersetzt nicht die erforderliche fachgutachterliche Prüfung der artenschutzrechtlichen Verbotstatbestände und ggf. die Begründung der Ausnahmevoraussetzungen.
- Die spezielle artenschutzrechtliche Prüfung gilt nur für die Arten des Anhangs IV der FFH-RL, die Europäischen Vogelarten und die Verantwortungsarten. Die übrigen besonders geschützten Arten sind im Rahmen der Eingriffsregelung nach §§ 14 ff BNatSchG (vgl. § 44 Abs. 5 Satz 5 BNatSchG) bzw. in der Bauleitplanung nach § 18 Abs. 1 BNatSchG i.V.m. BauGB abzuarbeiten.
- Mit diesem Formblatt wird das Vorhaben bzw. die Planung nur auf eine betroffene Art (bzw. Gilde bei Europäischen Vogelarten) geprüft. Sind mehrere europarechtlich geschützte Arten betroffen, sind jeweils gesonderte Formblätter vorzulegen. Eine Aussage, ob das Vorhaben bzw. die Planung insgesamt artenschutzrechtlich zulässig ist, kann nur im Rahmen der erforderlichen fachgutachterlichen Gesamtprüfung erfolgen.
- Auf die Ausfüllung einzelner Abschnitte des Formblatts kann verzichtet werden, wenn diese im konkreten Einzelfall nicht relevant sind (z.B. wenn eine Ausnahmeprüfung nach Ziffer 5 nicht erforderlich ist).

1. Vorhaben bzw. Planung

Kurze Vorhabens- bzw. Planungsbeschreibung.

Siehe Kapitel 1

Für die saP relevante Planunterlagen:

Siehe Kapitel 1

2. Schutz- und Gefährdungsstatus der betroffenen Art¹

Art des Anhangs IV der FFH-RL

Europäische Vogelart²

Deutscher Name	Wissenschaftlicher Name	Rote Liste Status in Deutschland	Rote Liste Status in BaWü
Gebäudebrüter		<input type="checkbox"/> 0 (erloschen oder verschollen)	<input type="checkbox"/> 0 (erloschen oder verschollen)
Hausrotschwanz	<i>Phoenicurus ochruros</i>	<input type="checkbox"/> 1 (vom Erlöschen bedroht)	<input type="checkbox"/> 1 (vom Erlöschen bedroht)
Haussperling	<i>Passer domesticus</i>	<input type="checkbox"/> 2 (stark gefährdet)	<input type="checkbox"/> 2 (stark gefährdet)
		<input type="checkbox"/> 3 (gefährdet)	<input type="checkbox"/> 3 (gefährdet)
		<input type="checkbox"/> R (Art geografischer Restriktion)	<input type="checkbox"/> R (Art geografischer Restriktion)
		<input checked="" type="checkbox"/> V (Vorwarnliste)	<input checked="" type="checkbox"/> V (Vorwarnliste)

¹ Es sind nur die Arten des Anhangs IV der FFH-RL und die Europäischen Vogelarten darzustellen, weil der Erlass einer Rechtsverordnung für die Verantwortungsarten gemäß § 54 Abs. 1 Nr. 2 BNatSchG gegenwärtig noch aussteht.

² Einzeln zu behandeln sind nur die Vogelarten der Roten Listen. Die übrigen Vogelarten können zu Gilden zusammengefasst werden.

3. Charakterisierung der betroffenen Tierart³

3.1 Lebensraumansprüche und Verhaltensweisen

Textliche Kurzbeschreibung mit Quellenangaben⁴.

Insbesondere:

- *Angaben zur Art und zum Flächenanspruch bezüglich der Fortpflanzungs- und Ruhestätten (z. B. Angaben zur Reviergröße, Nistplatztreue), essentiellen Teilhabitats und Nahrungshabitats und deren räumliche Abgrenzung.*
- *Artspezifische Empfindlichkeit gegenüber bau-, anlage- und betriebsbedingten Störwirkungen des Vorhabens.*
- *Dauer der Fortpflanzungs-, Aufzucht-, Mauser-, Überwinterungs- und Wanderungszeiten und Charakter der in diesen Phasen beanspruchten Gebiete / Flächen.*

Gebäudebrütende Vogelarten brüten u.a. in und an Gebäuden und sind häufig im Siedlungsbereich anzutreffen. Sie gelten als ausgeprägte Kulturfolger und nisten in Baden-Württemberg vornehmlich an Gebäuden innerhalb und am Rande menschlicher Siedlungen. Zudem gelten sie als sehr flexibel bei der Wahl ihrer Niststandorte. So werden beispielsweise Mauerlöcher, Querbalken, Dachträger, Fensterläden oder Nischen an Gebäuden aller Art zur Anlage einer Niststätte genutzt (GEDEON et al. 2014, HÖLZINGER 1997, SÜDBECK et al. 2005)

Zur Nahrungssuche nutzen gebäudebrütende Vogelarten eine Vielzahl von Lebensräumen wie parkartige Landschaften und Kulturland mit Hecken, Feldgehölzen und Äckern, aber auch menschliche Siedlungsbereiche mit Gärten, Friedhöfen, Parks und Alleen. Hinzu kommen Wiesen, Schotterflächen und Kiesgruben.

Die Brutsaison der beiden nachgewiesenen Arten beginnt bei beiden Arten nahezu gleichzeitig Mitte März und endet im August mit dem Haussperling. Der Haussperling ist ein Standvogel, der Hausrotschwanz ist ein Kurzstreckenzieher.

Beide Arten sind häufig im Siedlungsbereich anzutreffen. Folglich ist davon auszugehen, dass sie an ein gewisses Maß an Störungen gewöhnt sind. Lärm und ungewohnte optische Reize, insbesondere in der direkten Umgebung von besetzten Nestern können dennoch zu Meide- und Fluchtreaktionen führen.

Die Gilde umfasst Arten, die in der Kulturlandschaft sowie im Siedlungsbereich anzutreffen sind und daher häufig Lärm und optischen Reizen ausgesetzt sind. Sie weisen daher eine schwache Störungsempfindlichkeit auf.

³ *Angaben bei Pflanzen entsprechend anpassen.*

⁴ *Zum Beispiel: Grundlagenwerke BaWü, Zielartenkonzept BaWü (ZAK) oder Artensteckbriefe.*

3.2 Verbreitung im Untersuchungsraum

nachgewiesen potenziell möglich

Kurzbeschreibung mit Quellenangaben, insbesondere zur:

- *Bedeutung des Vorkommens (lokal, regional, landesweit, bundesweit, europaweit),*
- *Lage zum Vorhaben,*
- *Art des Habitats (z.B. Brut- oder Nahrungshabitat).*

Die Brutareale der Arten dieser Gilde erstrecken sich über weite Teile Europas und somit auch größtenteils über ganz Deutschland. In Baden-Württemberg sind die Arten dieser Gilde häufige Brutvögel und kommen ohne größere Verbreitungslücken im gesamten Land vor (vgl. (GEDEON et al. 2014, HÖLZINGER 1997, HÖLZINGER 1999, HÖLZINGER und MAHLER 2001).

Der Haussperling wurde mit elf, der Hausrotschwanz mit drei Brutrevieren im Geltungsbereich festgestellt.

Im Fall eines nur potenziellen Vorkommens ist darzulegen,

- *welche Gegebenheiten (insb. Biotopstrukturen) für die Möglichkeit des Vorkommens der Art sprechen*

und

- aus welchen Gründen der Nachweis des Vorkommens nicht geführt werden konnte (Worst-case-Analysen sind allerdings nur zulässig, wenn wissenschaftliche Erkenntnislücken vorhanden sind, die nicht behebbar sind) bzw. nicht geführt werden muss (z.B. wenn die Art durch die Vorhabenwirkungen nicht in verbotsrelevanter Weise betroffen werden kann oder wenn eine Ermittlung des Artvorkommens unverhältnismäßig wäre, was jedoch von der zuständigen Naturschutzbehörde festzustellen wäre).

3.3 Abgrenzung und Bewertung des Erhaltungszustandes der lokalen Population

Kurzbeschreibung der vom Vorhaben betroffenen lokalen Population einschließlich ihrer Abgrenzung; Begründung des Erhaltungszustandes (Zustand der Population, Habitatqualität, Beeinträchtigungen).

Art	Brutpaare in BW ²	Rote Liste BW	Trend
Hausrotschwanz	150.000-200.000	*	0
Haussperling	400.000-600.000	V	-1

² Bezugszeitraum 2005-2009, Quelle (BAUER et al. 2016)

Rote Liste der Vogelarten Baden-Württembergs (BAUER et al. 2016)

- * = nicht gefährdet
- V = Vorwarnliste

Trend (Bestandentwicklung im 25-jährigen Zeitraum 1985 - 2009 (BAUER et al. 2016))

- 0 = Bestandsveränderung nicht erkennbar oder kleiner 20 %
- 1 = Bestandsabnahme zwischen 20 und 50%

Das Untersuchungsgebiet bietet im gesamten östlichen Bereich an den Gebäuden zahlreiche potenzielle Niststätten und somit einen Lebensraum für gebäudebrütende Vogelarten. Großräumig betrachtet finden sich gebietsweise noch weitere strukturreiche Lebensräume, wie nördlich und westlich befindliche Waldflächen und die gehölzgesäumte Kocher östlich und südlich des Untersuchungsgebiets. Offene landwirtschaftlich genutzte Flächen mit Hecken und Feldgehölzen finden sich umliegend um das Untersuchungsgebiet. Die Habitatqualität kann für Siedlungsarten als sehr gut angesehen werden. Für die lokale Population der gebäudebrütenden Arten ist zudem der Erhalt von geeigneten Nistmöglichkeiten an Gebäuden notwendig. Potenzielle Gefährdungsquellen sind daher der Verlust von hochwertigen Nahrungsflächen sowie der Verlust von Nistmöglichkeiten durch Gebäuderenovierungen bzw. strukturarme Neubauten.

3.4 Kartografische Darstellung

Insbesondere kartografische Darstellung des Artvorkommens / der lokalen Population, der betroffenen Fortpflanzungs- und Ruhestätten, essentiellen Teilhabitate sowie der Nahrungshabitate⁵.

⁵ Die unter Punkt 3.4 und 4.5 erwähnten kartografischen Darstellungen können in einer gemeinsamen Karte erfolgen.

4. Prognose und Bewertung der Schädigung und / oder Störung nach § 44 Abs. 1 BNatSchG (bau-, anlage- und betriebsbedingt)

4.1 Entnahme, Beschädigung oder Zerstörung von Fortpflanzungs- oder Ruhestätten (§ 44 Abs. 1 Nr. 3 BNatSchG)

- a) **Werden Fortpflanzungs- oder Ruhestätten aus der Natur entnommen, beschädigt oder zerstört?**

ja nein

Kurze Darstellung des Konflikts mit Benennung der wesentlichen, vom Vorhaben ausgehenden Wirkungen sowie der konkret betroffenen Fortpflanzungs- oder Ruhestätten.

Falls im Rahmen der Umsetzung des Bebauungsplans Abbruch-, Umbau- und Sanierungsmaßnahmen geplant sind, gehen Nischen und anderen Strukturen am Gebäude, die potenzielle Fortpflanzungs- und Ruhestätten von Gebäudebrütern darstellen sowie nachweislich genutzte Fortpflanzungs- und Ruhestätte des Hausrotschwanzes und des Haussperlings verloren.

Das Gebäude in der Haller Straße 31 wurde bezüglich einer Nutzung der Innenräume bereits im Rahmen der faunistischen Untersuchungen begutachtet. Sofern zukünftig Eingriffe in weitere Gebäude mit Potenzial für Gebäudebrüter (vgl. Karte 2) innerhalb des Geltungsbereichs vorgesehen sind, sind jene im Speziellen zu untersuchen und die Maßnahmen für artenschutzrechtliche relevante Tiergruppen anzupassen.

- b) **Werden Nahrungs- und/oder andere essentielle Teilhabitate so erheblich beschädigt oder zerstört, dass dadurch die Funktionsfähigkeit von Fortpflanzungs- oder Ruhestätten vollständig entfällt?**

ja nein

(vgl. LANA stA "Arten- und Biotopschutz": Ziffer I. 3. der Hinweise zu den zentralen unbestimmten Rechtsbegriffen des Bundesnaturschutzgesetzes, 2009)

Beschreibung der Auswirkungen des Vorhabens auf Nahrungshabitate und oder andere essentielle Teilhabitate sowie Einschätzung der Rückwirkungen auf die Fortpflanzungs- oder Ruhestätten.

Durch die Entfernung von Gehölzen sowie der Versiegelung von Grünflächen gehen geeignete Strukturen als Nahrungshabitate verloren. Aufgrund ihrer relativ hohen Störungstoleranz können die festgestellten Arten auch Nahrungshabitate in Form von Gärten und regelmäßig genutzte Streuobstwiesen nutzen. Zudem schließen sich im räumlich-funktionalen Zusammenhang ausreichend große Bereiche mit ähnlicher Habitatausstattung an, auf welche die Tiere ausweichen können. Es ist daher nicht davon auszugehen, dass durch die Umsetzung des Bebauungsplans essenzielle Nahrungshabitate der Art erheblich beschädigt oder zerstört werden. Damit bleibt die Funktion der Fortpflanzungs- und Ruhestätten weiterhin erhalten.

- c) **Werden Fortpflanzungs- oder Ruhestätten durch Störungen oder sonstige Vorhabenwirkungen so beeinträchtigt und damit beschädigt, dass diese nicht mehr nutzbar sind?**

ja nein

(vgl. LANA stA "Arten- und Biotopschutz": Ziffer I. 2. der Hinweise zu den zentralen unbestimmten Rechtsbegriffen des Bundesnaturschutzgesetzes, 2009)

Beschreibung der Auswirkungen.

Die Arten sind häufig in der Kulturlandschaft und im Siedlungsbereich anzutreffen und besitzen daher eine relativ hohe Störungstoleranz. Im Zusammenhang mit der Umsetzung des Bebauungsplans „Ebene II“ sind für die Arten keine betriebsbedingten Beeinträchtigungen oder nachhaltigen Störungen ersichtlich, die zu einer erheblichen Beeinträchtigung der Fortpflanzungs- und Ruhestätten führen würden.

- d) **Sind Vermeidungsmaßnahmen möglich?**

ja nein

Kurze Beschreibung der Vermeidungsmaßnahmen; ggf. Angabe der verbleibenden Beeinträchtigungen bei nur teilweise möglicher Vermeidung.

- Die Baufeldgröße muss auf ein Minimum beschränkt werden.
- Die Entfernung von Gehölzen muss auf ein Minimum beschränkt werden.
- Baustelleneinrichtungsflächen sind vorrangig in bereits versiegelten Flächen oder innerhalb des Geltungsbereichs anzulegen. Gehölze außerhalb des Geltungsbereichs dürfen für die Schaffung von Baustelleneinrichtungsflächen nicht entfernt werden.

Empfehlung:

- Nachpflanzung von Vogelnährgehölze, wie heimische Obst- und Laubbäume (z. B. Süß- oder Sauerkirsche, Apfel, Felsenbirne, Feldahorn, Eberesche) und beerentragende Sträucher (Schwarzer Holunder, Liguster, Hartriegel, Weißdorn, Pfaffenhütchen, Schlehe oder Wolliger Schneeball) im Rahmen der Begrünung von Außenanlagen.
- Die zusätzliche Anlage von Fassadenbegrünung oder extensiver Dachbegrünung mit Gräsern, Kräutern und ggf. Stauden an Neubauten oder umstrukturierten Bestandsgebäuden innerhalb des Geltungsbereichs erhöhen ebenfalls das Nahrungsangebot.
- Es sollten ausschließlich insektenschonende Leuchtmittel verwendet werden.

Verweis auf die detaillierten Planunterlagen: _____.

- e) **Handelt es sich um ein/e nach § 15 BNatSchG oder § 18 Abs. 2 Satz 1 BNatSchG zulässige/s Vorhaben bzw. Planung (§ 44 Abs. 5 Satz 1 BNatSchG)?** ja nein
(vgl. BVerwG, Urt. vom 14.07.2011 - 9 A 12.10 - Rz.117 und 118)

Kurze Begründung, dass die Eingriffsregelung korrekt abgearbeitet worden ist, und Verweis auf die detaillierten Planunterlagen.

Die artenschutzrechtliche Prüfung für die Gilde der Gebäudebrüter erfolgte anhand des Geltungsbereichs des Bebauungsplans „Ebene II“, Stadt Gaildorf - Ottendorf auf Grundlage der aktuellen Plangrundlage zum Bebauungsplan „Ebene II“, Stadt Gaildorf - Ottendorf (Stand: 12.03.2020, Quelle: LK&P).

- f) **Wird die ökologische Funktion im räumlichen Zusammenhang ohne vorgezogene Ausgleichsmaßnahmen gewahrt (§ 44 Abs. 5 Satz 2 BNatSchG)?** ja nein

Prüfung, ob im räumlichen Zusammenhang geeignete (und nicht bereits anderweitig besetzte) Ausweichmöglichkeiten für die betroffenen Individuen bestehen.

Es konnten drei Brutreviere des gebäudebrütenden Hausrotschwanzes sowie elf Brutreviere des Haussperlings auf verschiedenen Gebäuden im Geltungsbereich festgestellt werden. Falls es im Rahmen des Bebauungsplans zur Umstrukturierung und damit zusammenhängend zum Abbruch jener von den beiden Arten genutzten Gebäude geplant ist, ist davon auszugehen, dass die nachweislich genutzten Fortpflanzungs- und Ruhestätten verloren gehen. Die ökologische Funktion kann im räumlich-funktionalen Zusammenhang ohne vorgezogene Ausgleichsmaßnahmen nicht gewahrt werden.

- g) **Kann die ökologische Funktion durch vorgezogene Ausgleichsmaßnahmen (CEF) gewährleistet werden (§ 44 Abs. 5 Satz 3 BNatSchG)?** ja nein

Beschreibung der Maßnahmen, die zum Funktionserhalt der Fortpflanzungs- oder Ruhestätten im räumlichen Zusammenhang vorgesehen sind, mit Angaben zu:

- Art und Umfang der Maßnahmen,
- der ökologischen Wirkungsweise,
- dem räumlichen Zusammenhang,
- Beginn und Dauer der Maßnahmen (Umsetzungszeiträumen),

- der Prognose, wann die ökologische Funktion erreicht sein wird,
- der Dauer von evtl. Unterhaltungsmaßnahmen,
- der Festlegung von Funktionskontrollen (Monitoring) und zum Risikomanagement
- der rechtlichen Sicherung der Maßnahmenflächen (tatsächliche und rechtliche Verfügbarkeit).

Um die ökologische Funktion des Untersuchungsgebiets für gebäudebrütende Vogelarten wie den Hausrotschwanz und den Haussperling dauerhaft zu wahren, sind bei Abbruch/Sanierung/Umstrukturierung der hier genannten Gebäude folgende CEF-Maßnahmen nötig:

Gebäude	Genutzt durch:	Ausgleich
Scheune nördlich Haller Str. 39	Hausrotschwanz	Drei Nisthilfen für Nischenbrüter an Gebäuden
Haller Str. 35	Hausrotschwanz	Drei Nisthilfen für Nischenbrüter an Gebäuden
Haller Str. 33	Hausrotschwanz, Haussperling	Drei Nisthilfen für Nischenbrüter an Gebäuden (Hausrotschwanz); Für die drei entfallenden Brutplätze des Haussperlings drei Haussperlingskolonien mit jeweils drei Brutkammern
Gebäude nördlich Haller Str. 27	Haussperling	Für die drei entfallenden Brutplätze des Haussperlings drei Haussperlingskolonien mit jeweils drei Brutkammern
Haller Str. 27	Haussperling	Eine Haussperlingskolonie mit drei Brutkammern
Haller Str. 25	Haussperling	Für die vier entfallenden Brutplätze des Haussperlings vier Haussperlingskolonien mit jeweils drei Brutkammern

- Die Kästen sind dauerhaft zu unterhalten.

Verweis auf die detaillierten Planunterlagen: _____.

- h) Falls kein oder kein vollständiger Funktionserhalt gewährleistet werden kann: Beschreibung der verbleibenden Beeinträchtigung/en.

Der Verbotstatbestand § 44 Abs. 1 Nr. 3 BNatSchG wird erfüllt:

ja

nein

4.2 Fang, Verletzung oder Tötung von Tieren (§ 44 Abs. 1 Nr. 1 BNatSchG)

- a) Werden Tiere gefangen, verletzt oder getötet?

ja nein

Kurze Darstellung des Konflikts mit Benennung der wesentlichen, vom Vorhaben ausgehenden Wirkungen sowie Darstellung und ggf. Quantifizierung von Beeinträchtigungen.

Erfolgt der Abriss oder andere Bau- und Sanierungsarbeiten an Bestandsgebäuden mit Eignung als Nistplatz für gebäudebrütende Vogelarten während der Brutperiode der Gilde, können hier brütende Vögel, ihre Eier und Küken mit hoher Wahrscheinlichkeit verletzt oder getötet werden.

- b) Kann das Vorhaben bzw. die Planung zu einer signifikanten Erhöhung des Verletzungs- oder Tötungsrisikos von Tieren führen?

ja nein

Darstellung des signifikant erhöhten Verletzungs- bzw. Tötungsrisikos.

Ein signifikant erhöhtes Risiko, das nicht im Zusammenhang mit der Zerstörung von Fortpflanzungs- und Ruhestätten steht, kann in Form eines erhöhten Kollisionsrisikos für die Vögel der Gilde durch die Installation großer Glasfenster oder ganzflächig verglaste oder verspiegelte Fassaden im Rahmen der Neubaumaßnahmen entstehen.

Bei einem signifikant erhöhten Kollisionsrisiko sind Angaben zu:

- *den artspezifischen Verhaltensweisen,*
- *der häufigen Frequentierung des Einflussbereichs des Vorhabens bzw. der Planung und/oder*
- *der Wirksamkeit vorgesehener Schutzmaßnahmen erforderlich.*

Wenn nein: Begründung, warum keine signifikante Schädigung prognostiziert wird.

c) **Sind Vermeidungsmaßnahmen möglich?**

ja nein

Kurze Beschreibung der Vermeidungsmaßnahmen (z.B. Bauzeitenregelung, Maßnahmen für kollisionsgefährdete Tierarten); ggf. Angabe der verbleibenden Beeinträchtigungen bei nur teilweise möglicher Vermeidung.

- Bei Eingriffen in Bestandsgebäude, müssen diese außerhalb der Brutzeit des Hausrotschwanzes und des Haussperlings, also zwischen 31. August und 15. März stattfinden.
- Ist dies aus schwerwiegenden Gründen nicht möglich, müssen die vom jeweiligen Bebauungsplan betroffenen Gebäude durch qualifiziertes Fachpersonal auf ein aktuelles Brutvorkommen hin überprüft werden. Das weitere Vorgehen ist den Ergebnissen dieser Untersuchung anzupassen.
- Bauliche Anlagen, die für anfliegende Vögel eine Durchsicht auf die dahinterliegende Umgebung eröffnen, wie verglaste Hausecken und Verbindungsgänge, sind unzulässig. Weiterhin sind spiegelnde Fassaden oder Fenster mit einem Außenreflexionsgrad größer 15% an Gebäudefronten in Nachbarschaft zu Gehölzbeständen bzw. der offenen Feldflur unzulässig.

Verweis auf die detaillierten Planunterlagen: _____.

Der Verbotstatbestand § 44 Abs. 1 Nr. 1 BNatSchG wird erfüllt:

ja

nein

4.3 Erhebliche Störung (§ 44 Abs. 1 Nr. 2 BNatSchG)

a) **Werden Tiere während der Fortpflanzungs-, Aufzucht-, Mauser-, Überwinterungs- und Wanderungszeiten erheblich gestört?**

ja nein

Kurze Darstellung des Konflikts mit Benennung der wesentlichen, vom Vorhaben ausgehenden Wirkungen (z.B. Lärm- oder Lichtimmissionen, Barriere- bzw. Trennwirkungen und/oder genetische Verinselung) auf die lokale Population sowie Darstellung und ggf. Quantifizierung von Beeinträchtigungen.

Für die Arten sind erhebliche baubedingte Störungen nicht zu erwarten. Im Rahmen der Bauarbeiten kann es zwar u.U. zu Störungen durch Lärm und Erschütterungen auch in der Nähe besetzter Nester kommen, die im schlimmsten Fall zu einer Aufgabe

des Brutplatzes und ggf. auch einer bereits begonnenen Brut führen können. Die Arten dieser Gilde sind jedoch stark an das Leben in menschlichen Siedlungen und in Folge dessen auch an Störungen durch den Menschen angepasst. Somit wird die Wahrscheinlichkeit einer erheblichen Störung als unwahrscheinlich erachtet. Zudem weist der Hausrotschwanz in Baden-Württemberg große bis sehr große Brutbestände auf, weshalb bei der Aufgabe einer einzelnen Brut nicht von einer erheblichen Beeinträchtigung der lokalen Populationen auszugehen ist. Zwar wird der Haussperling auf der Vorwarnliste der Roten Liste geführt und weist zudem einen Bestandsrückgang zwischen 20-50% auf, da er allerdings in Baden-Württemberg große Brutbestände hat, ist auch in Bezug auf diese Art nicht mit einer erheblichen Beeinträchtigung der lokalen Population zu rechnen.

Beide Arten der Gilde sind ganzjährig flugfähig. Dem Untersuchungsgebiet kommt keine besondere Bedeutung als Winterrefugium zu. Daher ist auch im weiteren Jahresverlauf nicht mit erheblichen Störungen zu rechnen.

b) **Sind Vermeidungsmaßnahmen möglich?**

ja nein

Kurze Beschreibung der (ggf. vorgezogen durchzuführenden) Vermeidungsmaßnahmen, Angaben zur Wirksamkeit (Zeitpunkt, Plausibilität, etc.) und ggf. Angabe der verbleibenden Beeinträchtigungen bei nur teilweise möglicher Vermeidung.

Da keine erhebliche Störung der gebäudebrütenden Vogelarten zu erwarten ist, sind keine Vermeidungsmaßnahmen erforderlich.

Verweis auf die detaillierten Planunterlagen: _____.


Der Verbotstatbestand § 44 Abs. 1 Nr. 2 BNatSchG wird erfüllt:

ja

nein

Formblatt zur speziellen artenschutzrechtlichen Prüfung von Arten des Anhangs IV der FFH-RL und von Europäischen Vogelarten nach §§ 44 und 45 BNatSchG (saP)

Stand: Mai 2012

 Zutreffendes bitte ausfüllen bzw. ankreuzen

Hinweise:

- Dieses Formblatt ersetzt nicht die erforderliche fachgutachterliche Prüfung der artenschutzrechtlichen Verbotstatbestände und ggf. die Begründung der Ausnahmevoraussetzungen.
- Die spezielle artenschutzrechtliche Prüfung gilt nur für die Arten des Anhangs IV der FFH-RL, die Europäischen Vogelarten und die Verantwortungsarten. Die übrigen besonders geschützten Arten sind im Rahmen der Eingriffsregelung nach §§ 14 ff BNatSchG (vgl. § 44 Abs. 5 Satz 5 BNatSchG) bzw. in der Bauleitplanung nach § 18 Abs. 1 BNatSchG i.V.m. BauGB abzuarbeiten.
- Mit diesem Formblatt wird das Vorhaben bzw. die Planung nur auf eine betroffene Art (bzw. Gilde bei Europäischen Vogelarten) geprüft. Sind mehrere europarechtlich geschützte Arten betroffen, sind jeweils gesonderte Formblätter vorzulegen. Eine Aussage, ob das Vorhaben bzw. die Planung insgesamt artenschutzrechtlich zulässig ist, kann nur im Rahmen der erforderlichen fachgutachterlichen Gesamtprüfung erfolgen.
- Auf die Ausfüllung einzelner Abschnitte des Formblatts kann verzichtet werden, wenn diese im konkreten Einzelfall nicht relevant sind (z.B. wenn eine Ausnahmeprüfung nach Ziffer 5 nicht erforderlich ist).

1. Vorhaben bzw. Planung

Kurze Vorhabens- bzw. Planungsbeschreibung.

Siehe Kapitel 1

Für die saP relevante Planunterlagen:

Siehe Kapitel 1

2. Schutz- und Gefährdungsstatus der betroffenen Art¹

Art des Anhangs IV der FFH-RL

Europäische Vogelart²

Deutscher Name	Wissenschaftlicher Name	Rote Liste Status in Deutschland	Rote Liste Status in BaWü
Höhlenbrüter		<input type="checkbox"/> 0 (erloschen oder verschollen) <input type="checkbox"/> 1 (vom Erlöschen bedroht) <input type="checkbox"/> 2 (stark gefährdet) <input checked="" type="checkbox"/> 3 (gefährdet) <input type="checkbox"/> R (Art geografischer Restriktion) <input type="checkbox"/> V (Vorwarnliste)	<input type="checkbox"/> 0 (erloschen oder verschollen) <input type="checkbox"/> 1 (vom Erlöschen bedroht) <input type="checkbox"/> 2 (stark gefährdet) <input type="checkbox"/> 3 (gefährdet) <input type="checkbox"/> R (Art geografischer Restriktion) <input type="checkbox"/> V (Vorwarnliste)
Blaumeise	<i>Cyanistes caeruleus</i>		
Buntspecht	<i>Dendrocopos major</i>		
Kleiber	<i>Sitta europaea</i>		
Kohlmeise	<i>Parus major</i>		
Star	<i>Sturnus vulgaris</i>		

¹ Es sind nur die Arten des Anhangs IV der FFH-RL und die Europäischen Vogelarten darzustellen, weil der Erlass einer Rechtsverordnung für die Verantwortungsarten gemäß § 54 Abs. 1 Nr. 2 BNatSchG gegenwärtig noch aussteht.

² Einzeln zu behandeln sind nur die Vogelarten der Roten Listen. Die übrigen Vogelarten können zu Gilden zusammengefasst werden.

3. Charakterisierung der betroffenen Tierart³

3.1 Lebensraumansprüche und Verhaltensweisen

Textliche Kurzbeschreibung mit Quellenangaben⁴.

Insbesondere:

- *Angaben zur Art und zum Flächenanspruch bezüglich der Fortpflanzungs- und Ruhestätten (z. B. Angaben zur Reviergröße, Nistplatztreue), essentiellen Teilhabitate und Nahrungshabitate und deren räumliche Abgrenzung.*
- *Artspezifische Empfindlichkeit gegenüber bau-, anlage- und betriebsbedingten Störwirkungen des Vorhabens.*
- *Dauer der Fortpflanzungs-, Aufzucht-, Mauser-, Überwinterungs- und Wanderungszeiten und Charakter der in diesen Phasen beanspruchten Gebiete / Flächen.*

Die Gilde umfasst Vögel, die ausschließlich oder bevorzugt in Baumhöhlen brüten, wobei die Ansprüche an Art, Beschaffenheit, Durchmesser des Einfluglochs und Höhlengröße von Art zu Art variieren kann. Neben Baumhöhlen nutzt ein Teil der Vogelarten dieser Gilde auch Halbhöhlen in Bäumen oder Nischen hinter Rindenspalten. (vgl. HÖLZINGER 1997, 1999, HÖLZINGER und MAHLER 2001).

Die Arten dringen über das Halboffenland bis in Siedlungsrandbereiche, Parks und Gärten vor. Die Nahrung der Arten setzt sich aus unterschiedlichen Bestandteilen wie z. B. Insekten und Spinnentieren, Schnecken und Regenwürmern, kleinen Wirbeltieren oder aber auch Sämereien und Pflanzenteilen zusammen (vgl. HÖLZINGER 1997, 1999, HÖLZINGER und MAHLER 2001).

Die Arten der Gilde nehmen ein breites Spektrum an unterschiedlichen Lebensräumen in der kleinräumig strukturierten Kulturlandschaft an. Der Aktionsraum schwankt je nach Art und Nahrungsangebot zwischen wenigen Hektar bei den kleineren Singvögeln und mehreren Quadratkilometern für den Grünspecht (vgl. HÖLZINGER 1997, 1999, HÖLZINGER und MAHLER 2001).

Kohlmeise und Star brüten zwischen Anfang April und Mitte Juli. Die Blaumeise beginnt einige Wochen später (Mitte April) und beendet ihre Brutphase Mitte Juni. Buntspecht und Kleiber brüten von April bis Juni. Beginn und Dauer der Brutzeit ist bei den meisten Arten zudem stark witterungsabhängig (vgl. HÖLZINGER 1997, 1999, HÖLZINGER und MAHLER 2001).

Blau- und Kohlmeise sowie Buntspecht und Kleiber sind Standvögel. Der Star verlässt Baden-Württemberg im Winter (vgl. HÖLZINGER 1997, 1999, HÖLZINGER und MAHLER 2001).

Bei den fünf nachgewiesenen Arten handelt es sich um Arten, die in der Kulturlandschaft sowie im Siedlungsbereich anzutreffen sind und daher häufig Lärm und optischen Reizen ausgesetzt sind. Sie weisen daher eine schwache Störungsempfindlichkeit auf. Aufgrund dessen kann von einer relativ hohen Störungstoleranz ausgegangen werden.

³ Angaben bei Pflanzen entsprechend anpassen.

⁴ Zum Beispiel: Grundlagenwerke BaWü, Zielartenkonzept BaWü (ZAK) oder Artensteckbriefe.

3.2 Verbreitung im Untersuchungsraum

nachgewiesen potenziell möglich

Kurzbeschreibung mit Quellenangaben, insbesondere zur:

- *Bedeutung des Vorkommens (lokal, regional, landesweit, bundesweit, europaweit),*
- *Lage zum Vorhaben,*
- *Art des Habitats (z.B. Brut- oder Nahrungshabitat).*

Die Brutareale der nachgewiesenen Arten erstrecken sich über weite Teile Europas und somit auch größtenteils über ganz Deutschland. Die nachgewiesenen Arten sind in Baden-Württemberg häufige Brutvögel und flächendeckend verbreitet. Keine dieser Arten weist Verbreitungslücken auf (vgl. GEDEON et al. 2014, HÖLZINGER 1997, 1999, HÖLZINGER und MAHLER 2001).

Der Star wurde mit vier, die Blaumeise mit drei, die Kohlmeise mit zwei und der Buntspecht mit einem Revier im Untersuchungsgebiet nachgewiesen.
Der Kleiber wurde über Einzelnachweise im Untersuchungsgebiet festgestellt und stellt daher einen potenziell im Untersuchungsgebiet brütenden Vogel dar.

Im Fall eines nur potenziellen Vorkommens ist darzulegen,

- *welche Gegebenheiten (insb. Biotopstrukturen) für die Möglichkeit des Vorkommens der Art sprechen und*
- *aus welchen Gründen der Nachweis des Vorkommens nicht geführt werden konnte (Worst-case-Analysen sind allerdings nur zulässig, wenn wissenschaftliche Erkenntnislücken vorhanden sind, die nicht behebbar sind) bzw. nicht geführt werden muss (z.B. wenn die Art durch die Vorhabenwirkungen nicht in verbotsrelevanter Weise betroffen werden kann oder wenn eine Ermittlung des Artvorkommens unverhältnismäßig wäre, was jedoch von der zuständigen Naturschutzbehörde festzustellen wäre).*

3.3 Abgrenzung und Bewertung des Erhaltungszustandes der lokalen Population

Kurzbeschreibung der vom Vorhaben betroffenen lokalen Population einschließlich ihrer Abgrenzung; Begründung des Erhaltungszustandes (Zustand der Population, Habitatqualität, Beeinträchtigungen).

Art	Brutpaare in BW ²	Rote Liste BW	Trend
Blaumeise	300.000-500.000	*	+1
Buntspecht	65.000-75.000	*	0
Kleiber	160.000-220.000	*	0
Kohlmeise	600.000-650.000	*	0
Star	300.000-400.000	3	0

² Bezugszeitraum 2005-2009, Quelle (BAUER et al. 2016)

Rote Liste der Vogelarten Baden-Württembergs (BAUER et al. 2016)

- * = nicht gefährdet
- 3 = gefährdet

Trend (Bestandentwicklung im 25-jährigen Zeitraum 1985 - 2009 (BAUER et al. 2016))

- +1 = Bestandszunahme zwischen 20-50%
- 0 = Bestandsveränderung nicht erkennbar oder kleiner 20 %

Das Untersuchungsgebiet bietet im gesamten östlichen Bereich in Streuobstwiesen und Gärten mit seinen zahlreichen Habitatbäumen einen Lebensraum für höhlenbrütende Vogelarten. Großräumig betrachtet finden sich gebietsweise noch weitere strukturreiche Lebensräume, wie nördlich und westlich befindliche Waldflächen und die gehölzgesäumte Kocher östlich und südlich des Untersuchungsgebiets. Offene landwirtschaftlich genutzte Flächen mit Hecken und Feldgehölzen finden sich umliegend um das Untersuchungsgebiet. Die Habitatqualität kann für Siedlungsarten als sehr gut angesehen werden. Die Hauptgefährdungsursachen bzw. Gründe für Bestandsrückgänge der Arten der Gilde sind im fortschreitenden Lebensraumverlust durch den Rückgang des Totholz-, Weichholz- und Altbaumangebots und Vernichtung alter Obstbaumbestände zu finden. Das verringerte Angebot von geeigneten Höhlenbäumen führt zu einer Verschlechterung der Habitatausstattung. Für die lokale Population der höhlenbrütenden Arten ist daher der Erhalt geeigneter Höhlen bzw. von Alt- und Totholz in Streuobstwiesen und Waldbereichen von großer Bedeutung.

3.4 Kartografische Darstellung

Insbesondere kartografische Darstellung des Artvorkommens / der lokalen Population, der betroffenen Fortpflanzungs- und Ruhestätten, essentiellen Teilhabitate sowie der Nahrungshabitate⁵.

⁵ Die unter Punkt 3.4 und 4.5 erwähnten kartografischen Darstellungen können in einer gemeinsamen Karte erfolgen.

4. Prognose und Bewertung der Schädigung und / oder Störung nach § 44 Abs. 1 BNatSchG (bau-, anlage- und betriebsbedingt)

4.1 Entnahme, Beschädigung oder Zerstörung von Fortpflanzungs- oder Ruhestätten (§ 44 Abs. 1 Nr. 3 BNatSchG)

- a) **Werden Fortpflanzungs- oder Ruhestätten aus der Natur entnommen, beschädigt oder zerstört?**

ja nein

Kurze Darstellung des Konflikts mit Benennung der wesentlichen, vom Vorhaben ausgehenden Wirkungen sowie der konkret betroffenen Fortpflanzungs- oder Ruhestätten.

Sofern Gehölze und insbesondere Habitatbäume im Geltungsbereich entfernt werden, entfallen potenziell nutzbare sowie nachweislich genutzte Fortpflanzungs- und Ruhestätten. Es konnten mehrere Nistnachweise in Habitatbäumen erbracht werden. So brütete die Kohlmeise in den Habitatbäumen Nr. 4, 6 und 15, die Blaumeise in den Habitatbäumen Nr. 8 und 11 und der Star in den Habitatbäumen Nr. 1, 5, 14 und 17. Da weitere Brutreviere von Höhlenbrütern, wie bspw. dem Buntspecht im Untersuchungsgebiet festgestellt wurden, kann davon ausgegangen werden, dass weitere Habitatbäume von höhlenbrütenden Vogelarten im Untersuchungsgebiet genutzt wurden. Demnach gehen nachweislich genutzte Fortpflanzungs- und Ruhestätten verloren, wenn Höhlenbäume mit potenziell sowie nachweislich genutzten Strukturen gefällt werden.

- b) **Werden Nahrungs- und/oder andere essentielle Teilhabitate so erheblich beschädigt oder zerstört, dass dadurch die Funktionsfähigkeit von Fortpflanzungs- oder Ruhestätten vollständig entfällt?**

ja nein

(vgl. LANA stA "Arten- und Biotopschutz": Ziffer I. 3. der Hinweise zu den zentralen unbestimmten Rechtsbegriffen des Bundesnaturschutzgesetzes, 2009)

Beschreibung der Auswirkungen des Vorhabens auf Nahrungshabitate und oder andere essentielle Teilhabitate sowie Einschätzung der Rückwirkungen auf die Fortpflanzungs- oder Ruhestätten.

Sofern Gehölze entfernt sowie Grünflächen versiegelt werden, gehen auch geeignete Strukturen als Nahrungshabitate verloren. Nach Umsetzung des Bebauungsplans werden für die Siedlungsarten jedoch voraussichtlich wieder Nahrungshabitate in Form von Grünflächen mit Gehölzen zur Verfügung stehen. Zudem schließen sich im räumlich funktionalen Zusammenhang ausreichend große Bereiche mit ähnlicher Habitatausstattung an, auf welche die Arten kurz- bis mittelfristig ausweichen können. Es ist daher nicht davon auszugehen, dass durch die Umsetzung des Bebauungsplans essenzielle Nahrungshabitate der Arten der Gilde erheblich beschädigt oder zerstört werden. Damit bleibt die Funktion der Fortpflanzungs- und Ruhestätten weiterhin erhalten.

Langfristig muss jedoch sichergestellt werden, dass das Nahrungs- und Brutangebot für Höhlenbrüter nicht zunehmend eingeschränkt wird bis die Erheblichkeitsschwelle erreicht ist (Kumulationswirkung). Negative Entwicklungen können sich z. B. durch den fortschreitenden Verlust von Obstgehölzen bzw. Ackerflächen und Ackerlandstreifen in der Nähe des Untersuchungsgebiets ergeben. Durch eine Begrünung der Außenanlagen kann der kleinräumige Verlust von Nahrungsflächen kompensiert werden.

- c) **Werden Fortpflanzungs- oder Ruhestätten durch Störungen oder sonstige Vorhabenwirkungen so beeinträchtigt und damit beschädigt, dass diese nicht mehr nutzbar sind?**

ja nein

(vgl. LANA stA "Arten- und Biotopschutz": Ziffer I. 2. der Hinweise zu den zentralen unbestimmten Rechtsbegriffen des Bundesnaturschutzgesetzes, 2009)

Beschreibung der Auswirkungen.

Da die meisten Arten in der Kulturlandschaft und im Siedlungsbereich häufig anzutreffen sind, ist von einer relativ hohen Störungstoleranz auszugehen. Zudem unterliegt ein Teil des untersuchten Gebiets einer regelmäßigen Störung durch den östlich angrenzenden Straßenverkehr, so dass von einer gewissen Gewöhnung der Arten an regelmäßige Störungen ausgegangen werden kann. Im Zusammenhang mit der Umsetzung des Bebauungsplans ergeben sich somit betriebsbedingt keine neuartigen bzw. nachhaltigen Störungen für die Gilde der Höhlenbrüter.

d) **Sind Vermeidungsmaßnahmen möglich?**

ja nein

Kurze Beschreibung der Vermeidungsmaßnahmen; ggf. Angabe der verbleibenden Beeinträchtigungen bei nur teilweise möglicher Vermeidung.

- Die Baufeldgröße muss auf ein Minimum beschränkt werden.
- Die Entfernung von Gehölzen muss auf ein Minimum beschränkt werden.
- Baustelleneinrichtungsflächen sind vorrangig in bereits versiegelten Flächen oder innerhalb des Geltungsbereichs anzulegen. Gehölze außerhalb des Geltungsbereichs dürfen für die Schaffung von Baustelleneinrichtungsflächen nicht entfernt werden.

Empfehlung:

- Nachpflanzung von Vogelnährgehölze, wie heimische Obst- und Laubbäume (z.B. Süß- oder Sauerkirsche, Apfel, Felsenbirne, Feldahorn, Eberesche) und beerentragende Sträucher (Schwarzer Holunder, Liguster, Hartriegel, Weißdorn, Pfaffenhütchen, Schlehe oder Wolliger Schneeball) im Rahmen der Begrünung von Außenanlagen.
- Es sollten ausschließlich insektenschonende Leuchtmittel verwendet werden.

Verweis auf die detaillierten Planunterlagen: _____.

e) **Handelt es sich um ein/e nach § 15 BNatSchG oder § 18 Abs. 2 Satz 1 BNatSchG zulässige/s Vorhaben bzw. Planung (§ 44 Abs. 5 Satz 1 BNatSchG)?**

ja nein

(vgl. BVerwG, Urt. vom 14.07.2011 - 9 A 12.10 - Rz.117 und 118)

Kurze Begründung, dass die Eingriffsregelung korrekt abgearbeitet worden ist, und Verweis auf die detaillierten Planunterlagen.

Die artenschutzrechtliche Prüfung für die Gilde der Höhlenbrüter erfolgte anhand des Geltungsbereichs des Bebauungsplans „Ebene II“, Stadt Gaildorf - Ottendorf auf Grundlage der aktuellen Plangrundlage zum Bebauungsplan „Ebene II“, Stadt Gaildorf - Ottendorf (Stand: 12.03.2020, Quelle: LK&P).

f) **Wird die ökologische Funktion im räumlichen Zusammenhang ohne vorgezogene Ausgleichsmaßnahmen gewahrt (§ 44 Abs. 5 Satz 2 BNatSchG)?**

ja nein

Prüfung, ob im räumlichen Zusammenhang geeignete (und nicht bereits anderweitig besetzte) Ausweichmöglichkeiten für die betroffenen Individuen bestehen.

Mindestens neun der festgestellten Habitatbäume wurden durch Blau- und Kohlmeise sowie Star genutzt. Des Weiteren bestehen potenzielle Habitatstrukturen ohne aktuellen Nutzungsnachweis an weiteren Habitatbäumen. Weitere Reviere von Höhlenbrütern wie dem Buntspecht finden sich u.a. im Norden des Untersuchungsgebiets.

Falls es im Rahmen der Umsetzung des Bebauungsplans zu einer Neustrukturierung des Untersuchungsgebiets kommt, ist daher davon auszugehen, dass (potenzielle) Fortpflanzungs- und Ruhestätten verloren gehen. Die ökologische Funktion kann demnach im räumlichen Zusammenhang ohne vorgezogene Ausgleichsmaßnahmen

nicht gewahrt werden.

g) Kann die ökologische Funktion durch vorgezogene Ausgleichsmaßnahmen (CEF) gewährleistet werden (§ 44 Abs. 5 Satz 3 BNatSchG)?

ja nein

Beschreibung der Maßnahmen, die zum Funktionserhalt der Fortpflanzungs- oder Ruhestätten im räumlichen Zusammenhang vorgesehen sind, mit Angaben zu:

- *Art und Umfang der Maßnahmen,*
- *der ökologischen Wirkungsweise,*
- *dem räumlichen Zusammenhang,*
- *Beginn und Dauer der Maßnahmen (Umsetzungszeitrahmen),*
- *der Prognose, wann die ökologische Funktion erreicht sein wird,*
- *der Dauer von evtl. Unterhaltungsmaßnahmen,*
- *der Festlegung von Funktionskontrollen (Monitoring) und zum Risikomanagement*
- *der rechtlichen Sicherung der Maßnahmenflächen (tatsächliche und rechtliche Verfügbarkeit).*

Um die ökologische Funktion des Untersuchungsgebiets für höhlenbrütende Vogelarten dauerhaft zu wahren, sind bei Entfall der Habitatbäume folgende CEF-Maßnahmen nötig:

Habitatbaum Nr.	Genutzt durch:	Ausgleich
1	Star	Drei Starenhöhlen an Gebäuden oder an Gehölzen (Einflugweite ø 45 mm)
4	Kohlmeise	Drei Nisthöhlen an Gebäuden oder an Gehölzen (Einflugweite ø 32 mm)
5	Star	Drei Starenhöhlen an Gebäuden oder an Gehölzen (Einflugweite ø 45 mm)
6	Kohlmeise	Drei Nisthöhlen an Gebäuden oder an Gehölzen (Einflugweite ø 32 mm)
8	Blaumeise	Drei Nisthöhlen an Gebäuden oder an Gehölzen (Einflugweite ø 26 mm)
11	Blaumeise	Drei Nisthöhlen an Gebäuden oder an Gehölzen (Einflugweite ø 26 mm)
14	Star	Drei Starenhöhlen an Gebäuden oder an Gehölzen (Einflugweite ø 45 mm)
15	Kohlmeise	Drei Nisthöhlen an Gebäuden oder an Gehölzen (Einflugweite ø 32 mm)
17	Star	Drei Starenhöhlen an Gebäuden oder an Gehölzen (Einflugweite ø 45 mm)

- Die Kästen sind dauerhaft zu unterhalten.

Verweis auf die detaillierten Planunterlagen: _____.

h) Falls kein oder kein vollständiger Funktionserhalt gewährleistet werden kann: Beschreibung der verbleibenden Beeinträchtigung/en.

Der Verbotstatbestand § 44 Abs. 1 Nr. 3 BNatSchG wird erfüllt:

ja

nein

4.2 Fang, Verletzung oder Tötung von Tieren (§ 44 Abs. 1 Nr. 1 BNatSchG)

a) **Werden Tiere gefangen, verletzt oder getötet?**

ja nein

Kurze Darstellung des Konflikts mit Benennung der wesentlichen, vom Vorhaben ausgehenden Wirkungen sowie Darstellung und ggf. Quantifizierung von Beeinträchtigungen.

Werden Gehölze während der Brutperiode der Arten der Gilde entfernt, können hier brütende Vögel, ihre Eier und Küken mit hoher Wahrscheinlichkeit verletzt oder getötet werden.

b) **Kann das Vorhaben bzw. die Planung zu einer signifikanten Erhöhung des Verletzungs- oder Tötungsrisikos von Tieren führen?**

ja nein

Darstellung des signifikant erhöhten Verletzungs- bzw. Tötungsrisikos.

Ein signifikant erhöhtes Tötungsrisiko durch Kollision kann für Vögel bei einer Installation großer Glasfenster oder ganzer verglaste oder verspiegelte Fassaden entstehen.

Bei einem signifikant erhöhten Kollisionsrisiko sind Angaben zu:

- *den artspezifischen Verhaltensweisen,*
- *der häufigen Frequentierung des Einflussbereichs des Vorhabens bzw. der Planung und/oder*
- *der Wirksamkeit vorgesehener Schutzmaßnahmen erforderlich.*

Wenn nein: Begründung, warum keine signifikante Schädigung prognostiziert wird.

c) **Sind Vermeidungsmaßnahmen möglich?**

ja nein

Kurze Beschreibung der Vermeidungsmaßnahmen (z.B. Bauzeitenregelung, Maßnahmen für kollisionsgefährdete Tierarten); ggf. Angabe der verbleibenden Beeinträchtigungen bei nur teilweise möglicher Vermeidung.

- Die Entnahme der Gehölze muss außerhalb der Brutzeit der Arten der Gilde, also zwischen dem 01. Oktober und 28./29. Februar erfolgen.
- Ist dies aus schwerwiegenden Gründen nicht möglich, müssen die Gehölze unmittelbar vor der Entfernung durch qualifiziertes Fachpersonal auf ein aktuelles Brutvorkommen hin überprüft werden.
- Bauliche Anlagen, die für anfliegende Vögel eine Durchsicht auf die dahinterliegende Umgebung eröffnen, wie verglaste Hausecken und Verbindungsgänge, sind unzulässig. Weiterhin sind spiegelnde Fassaden oder Fenster mit einem Außenreflexionsgrad größer 15% an Gebäudefronten in Nachbarschaft zu Gehölzbeständen und der offenen Feldflur unzulässig.

Verweis auf die detaillierten Planunterlagen: _____.

Der Verbotstatbestand § 44 Abs. 1 Nr. 1 BNatSchG wird erfüllt:

ja

nein

4.3 Erhebliche Störung (§ 44 Abs. 1 Nr. 2 BNatSchG)

- a) **Werden Tiere während der Fortpflanzungs-, Aufzucht-, Mauser-, Überwinterungs- und Wanderungszeiten erheblich gestört?**

ja nein

Kurze Darstellung des Konflikts mit Benennung der wesentlichen, vom Vorhaben ausgehenden Wirkungen (z.B. Lärm- oder Lichtimmissionen, Barriere- bzw. Trennwirkungen und/oder genetische Verinselung) auf die lokale Population sowie Darstellung und ggf. Quantifizierung von Beeinträchtigungen.

Erhebliche Störungen durch die baubedingten Lärm- und Lichtimmissionen sind nicht zu erwarten. Blaumeise, Kohlmeise, Buntspecht, Kleiber und Star vertragen ein gewisses Maß an Störung. Im Rahmen der Bauarbeiten kann es u.U. zwar zu massiven Störungen durch Lärm und Erschütterungen auch in der Nähe besetzter Nester kommen, die zu einer Aufgabe des Brutplatzes und ggf. auch einer bereits begonnenen Brut führen können. Blaumeise, Kohlmeise, Buntspecht und Kleiber sind jedoch in Baden-Württemberg nicht gefährdet und weisen große bis sehr große Brutbestände auf. Der Star ist in Baden-Württemberg zwar als gefährdet eingestuft, weist allerdings im Vergleich zu anderen Bundesländern einen sehr hohen Bestand auf. Daher ist bei der Aufgabe einer einzelnen Brut nicht von einer erheblichen Beeinträchtigung der lokalen Populationen auszugehen. Auch deshalb nicht, weil die festgestellten Arten in der Lage sind, eine Ersatzbrut in ungestörteren Bereichen durchzuführen.

Alle Arten der Gilde sind ganzjährig flugfähig. Dem Untersuchungsgebiet kommt keine besondere Bedeutung als Winterrefugium oder Rastplatz während der Wanderung dieser Vogelarten zu.

- b) **Sind Vermeidungsmaßnahmen möglich?**

ja nein

Kurze Beschreibung der (ggf. vorgezogen durchzuführenden) Vermeidungsmaßnahmen, Angaben zur Wirksamkeit (Zeitpunkt, Plausibilität, etc.) und ggf. Angabe der verbleibenden Beeinträchtigungen bei nur teilweise möglicher Vermeidung.

Da keine erhebliche Störung der höhlenbrütenden Vögel zu erwarten ist, sind Vermeidungsmaßnahmen nicht nötig.

Verweis auf die detaillierten Planunterlagen: _____.


Der Verbotstatbestand § 44 Abs. 1 Nr. 2 BNatSchG wird erfüllt:

ja

nein

Formblatt zur speziellen artenschutzrechtlichen Prüfung von Arten des Anhangs IV der FFH-RL und von Europäischen Vogelarten nach §§ 44 und 45 BNatSchG (saP)

Stand: Mai 2012

 Zutreffendes bitte ausfüllen bzw. ankreuzen

Hinweise:

- Dieses Formblatt ersetzt nicht die erforderliche fachgutachterliche Prüfung der artenschutzrechtlichen Verbotstatbestände und ggf. die Begründung der Ausnahmevorsetzungen.
- Die spezielle artenschutzrechtliche Prüfung gilt nur für die Arten des Anhangs IV der FFH-RL, die Europäischen Vogelarten und die Verantwortungsarten. Die übrigen besonders geschützten Arten sind im Rahmen der Eingriffsregelung nach §§ 14 ff BNatSchG (vgl. § 44 Abs. 5 Satz 5 BNatSchG) bzw. in der Bauleitplanung nach § 18 Abs. 1 BNatSchG i.V.m. BauGB abzuarbeiten.
- Mit diesem Formblatt wird das Vorhaben bzw. die Planung nur auf eine betroffene Art (bzw. Gilde bei Europäischen Vogelarten) geprüft. Sind mehrere europarechtlich geschützte Arten betroffen, sind jeweils gesonderte Formblätter vorzulegen. Eine Aussage, ob das Vorhaben bzw. die Planung insgesamt artenschutzrechtlich zulässig ist, kann nur im Rahmen der erforderlichen fachgutachterlichen Gesamtprüfung erfolgen.
- Auf die Ausfüllung einzelner Abschnitte des Formblatts kann verzichtet werden, wenn diese im konkreten Einzelfall nicht relevant sind (z.B. wenn eine Ausnahmeprüfung nach Ziffer 5 nicht erforderlich ist).

1. Vorhaben bzw. Planung

Kurze Vorhabens- bzw. Planungsbeschreibung.

Siehe Kapitel 1

Für die saP relevante Planunterlagen:

Siehe Kapitel 1

2. Schutz- und Gefährdungsstatus der betroffenen Art¹

Art des Anhangs IV der FFH-RL

Europäische Vogelart²

Deutscher Name	Wissenschaftlicher Name	Rote Liste Status in Deutschland	Rote Liste Status in BaWü
Fledermäuse		<input type="checkbox"/> 0 (erloschen oder verschollen) <input type="checkbox"/> 1 (vom Erlöschen bedroht) <input type="checkbox"/> 2 (stark gefährdet) <input type="checkbox"/> 3 (gefährdet) <input checked="" type="checkbox"/> G (Gefährdung anzunehmen, aber Status unbekannt)	<input type="checkbox"/> 0 (erloschen oder verschollen) <input type="checkbox"/> 1 (vom Erlöschen bedroht) <input checked="" type="checkbox"/> 2 (stark gefährdet) <input checked="" type="checkbox"/> 3 (gefährdet)
Breitflügelfledermaus	<i>Eptesicus serotinus</i>		
Zwergfledermaus	<i>Pipistrellus pipistrellus</i>		

¹ Es sind nur die Arten des Anhangs IV der FFH-RL und die Europäischen Vogelarten darzustellen, weil der Erlass einer Rechtsverordnung für die Verantwortungsarten gemäß § 54 Abs. 1 Nr. 2 BNatSchG gegenwärtig noch aussteht.

² Einzelnen zu behandeln sind nur die Vogelarten der Roten Listen. Die übrigen Vogelarten können zu Gilden zusammengefasst werden.

3. Charakterisierung der betroffenen Tierart³

3.1 Lebensraumsprüche und Verhaltensweisen

Textliche Kurzbeschreibung mit Quellenangaben⁴.

Insbesondere:

- *Angaben zur Art und zum Flächenanspruch bezüglich der Fortpflanzungs- und Ruhestätten (z. B. Angaben zur Reviergröße, Nistplatztreue), essentiellen Teilhabitate und Nahrungshabitate und deren räumliche Abgrenzung.*
- *Artspezifische Empfindlichkeit gegenüber bau-, anlage- und betriebsbedingten Störwirkungen des Vorhabens.*
- *Dauer der Fortpflanzungs-, Aufzucht-, Mauser-, Überwinterungs- und Wanderungszeiten und Charakter der in diesen Phasen beanspruchten Gebiete / Flächen.*

Als typische Kulturfolger sind Breitflügel- und Zwergfledermaus häufig im Siedlungsraum bzw. am Rand davon in aufgelockertem Kulturland zu finden. Ihre Sommerquartiere beziehen die Arten in engen Hohlräumen in Dächern, hinter Brettern oder in Ritzen der Giebelwand. Insbesondere die Zwergfledermaus zeigt eine große Variabilität in der Wahl ihrer Lebensräume. Neben Siedlungsbereichen werden auch Wälder, trockene Felslandschaften und Flussauen von der Art besiedelt. Die Sommerquartiere beider Arten befinden sich hauptsächlich an Gebäuden (Dachböden, Fensterläden, Keller, Felsritzen, Bohrlöcher in Balken), aber auch Baumhöhlen werden genutzt (BRAUN und DIETERLEN 2003).

Insbesondere Bestände mit größeren Bäumen werden von der Breitflügelfledermaus gerne als Jagdgebiet genutzt. Auch konnten Tiere um Straßenlaternen, Windbrüchen oder Baumgruppen jagend beobachtet werden. In Bezug auf ihre Nahrungshabitate zeigt die Zwergfledermaus ebenfalls eine hohe Variabilität. So jagt die Art über niedrigen Gebüsch, über Bäumen und zwischen Häusern in Dörfern und Städten, in Straßen, Höfen und Gärten, aber auch im Wald und übern Feldern (BRAUN und DIETERLEN 2003).

Breitflügel- und Zwergfledermäuse legen nur kurze Distanzen (unter 100 Kilometer) zwischen ihren Sommer- und Winterquartieren zurück.

Über die Winterquartiere der Breitflügelfledermaus ist nur wenig bekannt. Einzelne Fundorte erfolgten in Höhlen. Die Zwergfledermaus überwintert in Baden-Württemberg oft in großen Zahlen gerne in Strukturen wie Höhlen, Kellern und Stollen. Auch Mauerspalt von Gewölbekellern oder an Kirchen sowie Brücken können der Art als Rückzugsort für die kalte Zeit dienen (BRAUN et al. 2003, LANUV 2015).

³ Angaben bei Pflanzen entsprechend anpassen.

⁴ Zum Beispiel: Grundlagenwerke BaWü, Zielartenkonzept BaWü (ZAK) oder Artensteckbriefe.

3.2 Verbreitung im Untersuchungsraum

nachgewiesen potenziell möglich

Kurzbeschreibung mit Quellenangaben, insbesondere zur:

- *Bedeutung des Vorkommens (lokal, regional, landesweit, bundesweit, europaweit),*
- *Lage zum Vorhaben,*
- *Art des Habitats (z.B. Brut- oder Nahrungshabitat).*

In den gemäßigten Zonen Europas sind Breitflügel- und Zwergfledermaus weit verbreitet. Die Arten kommen in weiten Teilen Europas vor.

Die Zwergfledermaus ist eine in Baden-Württemberg häufige und in allen Landesteilen weit verbreitete Fledermausart. Die Breitflügelfledermaus kommt besonders im Westen und Nordosten des Landes vor und hat Verbreitungslücken im Südosten.

Obwohl die festgestellten Arten relativ häufig vorkommen, nutzten beide Arten das Untersuchungsgebiet ausschließlich als Jagdhabitat. Es konnten keine Quartiere der Arten nachgewiesen werden, obwohl im Untersuchungsgebiet zahlreiche Gebäude vorzufinden sind, die potenziell nutzbare Quartierstrukturen aufweisen. Auch die Strukturen an den Habitatbäumen können potenziell als Einzel- und Männchenquartiere genutzt werden.

Im Fall eines nur potenziellen Vorkommens ist darzulegen,

- welche Gegebenheiten (insb. Biotopstrukturen) für die Möglichkeit des Vorkommens der Art sprechen und
- aus welchen Gründen der Nachweis des Vorkommens nicht geführt werden konnte (Worst-case-Analysen sind allerdings nur zulässig, wenn wissenschaftliche Erkenntnislücken vorhanden sind, die nicht behebbbar sind) bzw. nicht geführt werden muss (z.B. wenn die Art durch die Vorhabenwirkungen nicht in verbotsrelevanter Weise betroffen werden kann oder wenn eine Ermittlung des Artvorkommens unverhältnismäßig wäre, was jedoch von der zuständigen Naturschutzbehörde festzustellen wäre).

3.3 Abgrenzung und Bewertung des Erhaltungszustandes der lokalen Population

Kurzbeschreibung der vom Vorhaben betroffenen lokalen Population einschließlich ihrer Abgrenzung; Begründung des Erhaltungszustandes (Zustand der Population, Habitatqualität, Beeinträchtigungen).

Alle Feldermausarten sind nach dem Bundesnaturschutzgesetz streng geschützt. Die Zwergfledermaus wird auf der landesweiten Roten Liste als gefährdet geführt und gilt nach der nationalen Roten Liste als ungefährdet. Die Breitflügelfledermaus gilt landesweit als stark gefährdet, auf nationaler Ebene ist eine Gefährdung zwar anzunehmen, der konkrete Status ist hingegen unbekannt.

Deutscher Name	RL BW	RL D	FFH	EHZ
Breitflügelfledermaus	2	G	IV	?
Zwergfledermaus	3	*	IV	FV

RL D	Rote Liste Deutschland (MEINIG et al. 2009) und
RL BW	Rote Liste Baden-Württemberg (BRAUN und DIETERLEN 2003)
2	stark gefährdet
3	gefährdet
G	Gefährdung anzunehmen, aber Status unbekannt
*	ungefährdet

FFH-Richtlinie	Fauna-Flora-Habitat-Richtlinie (92/43/EWG)
IV	Anhang IV (streng zu schützende Arten von gemeinschaftlichem Interesse (FFH-RL))

EHZ	Erhaltungszustand in Baden-Württemberg (LUBW 2013)
FV	günstig (favourable)
?	unbekannt

Es ist davon auszugehen, dass der Geltungsbereich von der Zwergfledermaus regelmäßig und von der Breitflügelfledermaus deutlich unregelmäßiger als Jagdhabitat genutzt wird. Die Streuobstbereiche im Osten sowie die Beleuchtung entlang des Fußwegs am südöstlichen Rand des Untersuchungsgebiets werden von Zwerg- und Breitflügelfledermaus bevorzugt als Jagdhabitat genutzt. Im Rahmen der Umsetzung des Bebauungsplans ist ein Eingriff in jene Flächen wahrscheinlich, sodass davon ausgegangen werden kann, dass zumindest teilweise Jagdhabitats für die beiden festgestellten Arten entfallen. Es grenzen allerdings gleichwertige Jagdhabitats an das Untersuchungsgebiet an, sodass Zwerg- und Breitflügelfledermaus ausweichen können.

Die Hauptgefährdungsursachen bzw. Gründe für Bestandsrückgänge von Fledermäusen ergeben sich durch die Technisierung der Landwirtschaft, Veränderung der Lebensräume und den Einsatz von Insektiziden in der Land- und Forstwirtschaft, was eine generelle Abnahme der verfügbaren Insektenbiomasse und damit der Nahrung der Fledermäuse zur Folge hat. Ein weiterer maßgeblicher Gefährdungsfaktor liegt in der Quartierzerstörung und der daraus resultierenden Quartiernot. Die heutige Waldbewirtschaftung hat einen erhöhten Bedarf an Nutz- und Brennholz, baumhöhlenreiche Alt- und Totholzbestände gehen somit langfristig verloren. Aber auch die energetische Sanierung bzw. der Abbruch alter oder leerstehender Gebäude führt zwangsläufig zu einem Verlust von Quartieren.

3.4 Kartografische Darstellung

Inbesondere kartografische Darstellung des Artvorkommens / der lokalen Population, der betroffenen Fortpflanzungs- und Ruhestätten, essentiellen Teilhabitate sowie der Nahrungshabitate⁵.

⁵ Die unter Punkt 3.4 und 4.5 erwähnten kartografischen Darstellungen können in einer gemeinsamen Karte erfolgen.

4. Prognose und Bewertung der Schädigung und / oder Störung nach § 44 Abs. 1 BNatSchG (bau-, anlage- und betriebsbedingt)

4.1 Entnahme, Beschädigung oder Zerstörung von Fortpflanzungs- oder Ruhestätten (§ 44 Abs. 1 Nr. 3 BNatSchG)

- a) **Werden Fortpflanzungs- oder Ruhestätten aus der Natur entnommen, beschädigt oder zerstört?**

ja nein

Kurze Darstellung des Konflikts mit Benennung der wesentlichen, vom Vorhaben ausgehenden Wirkungen sowie der konkret betroffenen Fortpflanzungs- oder Ruhestätten.

Falls im Rahmen der Umsetzung des Bebauungsplans in Gebäude bzw. in Habitatbäume mit Fledermauseignung eingegriffen wird, können potenzielle Quartiere der beiden erfassten Fledermausarten beschädigt oder zerstört werden. Die festgestellten Strukturen an Gebäuden in Form von Spalten zwischen Dachziegeln, Lüftungsschlitzen, Schadstellen im Traufbereich sowie diverse Einflugmöglichkeiten in Innenräume von Scheunen sind als Einzel-, Männchen- und Wochenstubenquartier nutzbar. Allerdings verfügen sie über keinerlei Frostsicherheit. Im Rahmen der Fledermauserfassungen und der Habitatstrukturkartierung konnten keine Nutzungsnachweise erbracht werden. Es konnte allerdings ausschließlich das Gebäude in der Haller Straße 31 von innen begutachtet werden. Alle anderen Gebäude wurden von außen untersucht, so dass eine Nutzung der Innenräume der Gebäude wie Keller oder Dachstühle nicht ausgeschlossen werden kann. Jene Gebäude müssen, sofern Eingriffe in den Bestand geplant sind, durch einen Fachgutachter auch von innen begutachtet werden.

Das Gebäude in der Haller Straße 31 wurde bezüglich einer Nutzung der Innenräume bereits im Rahmen der faunistischen Untersuchungen begutachtet. Sofern zukünftig Eingriffe in weitere Gebäude mit Quartierpotenzial für Fledermäuse (vgl. Karte 2) innerhalb des Geltungsbereichs vorgesehen sind, sind jene im Speziellen zu untersuchen und die Maßnahmen für artenschutzrechtliche relevante Tiergruppen anzupassen.

- b) **Werden Nahrungs- und/oder andere essentielle Teilhabitate so erheblich beschädigt oder zerstört, dass dadurch die Funktionsfähigkeit von Fortpflanzungs- oder Ruhestätten vollständig entfällt?**

ja nein

(vgl. LANA stA "Arten- und Biotopschutz": Ziffer I. 3. der Hinweise zu den zentralen unbestimmten Rechtsbegriffen des Bundesnaturschutzgesetzes, 2009)

Beschreibung der Auswirkungen des Vorhabens auf Nahrungshabitate und oder andere essentielle Teilhabitate sowie Einschätzung der Rückwirkungen auf die Fortpflanzungs- oder Ruhestätten.

Der Geltungsbereich wird regelmäßig als Jagdhabitat von Fledermäusen genutzt. Im Rahmen der Umsetzung des Bebauungsplans kann es zu Eingriffen in die durch Fledermäuse genutzten Streuobstbereiche kommen. Es kann allerdings davon ausgegangen werden, dass nach Umsetzung des Bebauungsplans neue Grünflächen geschaffen werden, die als Jagdhabitate genutzt werden können. Zudem befinden

sich im unmittelbaren Umfeld weitere gleichwertige Jagdhabitats für Fledermäuse. Es ist somit keine erhebliche Beeinträchtigung von Jagdhabitats und/oder anderen essentiellen Teilhabitats zu erwarten.

- c) **Werden Fortpflanzungs- oder Ruhestätten durch Störungen oder sonstige Vorhabenwirkungen so beeinträchtigt und damit beschädigt, dass diese nicht mehr nutzbar sind?**

ja nein

(vgl. LANA stA "Arten- und Biotopschutz": Ziffer I. 2. der Hinweise zu den zentralen unbestimmten Rechtsbegriffen des Bundesnaturschutzgesetzes, 2009)

Beschreibung der Auswirkungen.

Für die Arten sind keine betriebsbedingten Beeinträchtigungen oder nachhaltigen Störungen ersichtlich, die zu einer erheblichen Beeinträchtigung der Fortpflanzungs- und Ruhestätten führen würden. Zudem muss angenommen werden, dass Fledermäuse in diesem Bereich aufgrund am Siedlungsrandbereich ein gewisses Maß an Lärm, optischen Reizen und Erschütterungen gewöhnt sind. Die vorkommende Zwergfledermaus sowie die Breitflügel-Fledermaus sind typische Siedlungs- und Siedlungsrandarten.

- d) **Sind Vermeidungsmaßnahmen möglich?**

ja nein

Kurze Beschreibung der Vermeidungsmaßnahmen; ggf. Angabe der verbleibenden Beeinträchtigungen bei nur teilweise möglicher Vermeidung.

Empfehlung:

- Durch die Schaffung von künstlichen Fledermausquartieren können im Rahmen von Sanierungs- und Neubauprojekten entstehende Kumulationswirkungen vorgebeugt werden. Der Großteil der Gebäude im Untersuchungsgebiet weist nutzbare Strukturen auf, die potenzielle Quartiere von gebäudebewohnenden Fledermäusen darstellen können. Aus diesem Grund sollte mindestens ein Spaltquartier mit 0,5 m² Hangfläche pro entfallendem Gebäude mit Fledermauspotenzial an die Außenfassaden der neugeplanten Gebäude gehängt bzw. in sie integriert werden. Die Integration von Spaltquartieren bzw. künstlichen Ersatzquartieren einschlägiger Hersteller in die Gebäudefassade dient als populationsstützende Maßnahme.
- Es sollten ausschließlich insektenschonende Leuchtmittel verwendet werden.

Verweis auf die detaillierten Planunterlagen: _____.

- e) **Handelt es sich um ein/e nach § 15 BNatSchG oder § 18 Abs. 2 Satz 1 BNatSchG zulässige/s Vorhaben bzw. Planung (§ 44 Abs. 5 Satz 1 BNatSchG)?**

ja nein

(vgl. BVerwG, Urt. vom 14.07.2011 - 9 A 12.10 - Rz.117 und 118)

Kurze Begründung, dass die Eingriffsregelung korrekt abgearbeitet worden ist, und Verweis auf die detaillierten Planunterlagen.

Die artenschutzrechtliche Prüfung für die Tiergruppe Fledermäuse erfolgte anhand des Geltungsbereichs des Bebauungsplans „Ebene II“, Stadt Gaildorf - Ottendorf auf Grundlage der aktuellen Plangrundlage zum Bebauungsplan „Ebene II“, Stadt Gaildorf - Ottendorf (Stand: 12.03.2020, Quelle: LK&P).

- f) **Wird die ökologische Funktion im räumlichen Zusammenhang ohne vorgezogene Ausgleichsmaßnahmen gewahrt (§ 44 Abs. 5 Satz 2 BNatSchG)?**

ja nein

Prüfung, ob im räumlichen Zusammenhang geeignete (und nicht bereits anderweitig besetzte) Ausweichmöglichkeiten für die betroffenen Individuen bestehen.

Falls es zu einem Eingriff in Bestandsgebäude sowie zu einer Entfernung von Habitatbäumen mit Quartierpotenzial für Fledermäuse im Zuge der Umsetzung des Bebauungsplans kommt, werden potenzielle Fortpflanzungs- und Ruhestätten der im

Gebiet vorkommenden Zwergfledermaus sowie der Breitflügelfledermaus zerstört. Ein Nachweis für eine Quartiernutzung der Bestandsgebäude bzw. in den Habitatbäumen konnte nicht erbracht werden.

Bei Entfallen der potenziell als Einzel- bzw. Männchen- und Wochenstubenquartier geeigneten Strukturen an den untersuchten Gebäuden entsteht kein Defizit in der ökologischen Funktion, da die Arten nicht zwangsläufig auf diese angewiesen sind. Da Fledermäuse zumeist einen Quartierverbund nutzen, können die potenziell vorkommenden Individuen in die umliegenden Gebäudequartiere ausweichen. Das Nahrungsangebot für die Arten wird ebenfalls nicht erheblich geschmälert bzw. beeinträchtigt.

- g) **Kann die ökologische Funktion durch vorgezogene Ausgleichsmaßnahmen (CEF) gewährleistet werden (§ 44 Abs. 5 Satz 3 BNatSchG)?**

ja nein

Beschreibung der Maßnahmen, die zum Funktionserhalt der Fortpflanzungs- oder Ruhestätten im räumlichen Zusammenhang vorgesehen sind, mit Angaben zu:

- Art und Umfang der Maßnahmen,
- der ökologischen Wirkungsweise,
- dem räumlichen Zusammenhang,
- Beginn und Dauer der Maßnahmen (Umsetzungszeitrahmen),
- der Prognose, wann die ökologische Funktion erreicht sein wird,
- der Dauer von evtl. Unterhaltungsmaßnahmen,
- der Festlegung von Funktionskontrollen (Monitoring) und zum Risikomanagement
- der rechtlichen Sicherung der Maßnahmenflächen (tatsächliche und rechtliche Verfügbarkeit).

Da die ökologische Funktion erhalten bleibt, sind CEF-Maßnahmen nicht nötig.

Verweis auf die detaillierten Planunterlagen: _____.

- h) **Falls kein oder kein vollständiger Funktionserhalt gewährleistet werden kann: Beschreibung der verbleibenden Beeinträchtigung/en.**

Der Verbotstatbestand § 44 Abs. 1 Nr. 3 BNatSchG wird erfüllt:

ja

nein

4.2 Fang, Verletzung oder Tötung von Tieren (§ 44 Abs. 1 Nr. 1 BNatSchG)

- a) **Werden Tiere gefangen, verletzt oder getötet?**

ja nein

Kurze Darstellung des Konflikts mit Benennung der wesentlichen, vom Vorhaben ausgehenden Wirkungen sowie Darstellung und ggf. Quantifizierung von Beeinträchtigungen.

Im Geltungsbereich befinden sich Gebäudestrukturen bzw. Strukturen in Habitatbäumen, die von der Zwergfledermaus sowie der Breitflügelfledermaus potenziell als Sommerquartier genutzt werden können. Bei Abbruch der Gebäude bzw. bei Entfernung der Habitatbäume im Rahmen des Bebauungsplans kann nicht ausgeschlossen werden, dass bei entsprechender Nutzung der Strukturen als Fortpflanzungs- und Ruhestätte Individuen im Zuge der Baumaßnahmen getötet oder verletzt werden.

- b) **Kann das Vorhaben bzw. die Planung zu einer signifikanten Erhöhung des Verletzungs- oder Tötungsrisikos von Tieren führen?**

ja nein

Darstellung des signifikant erhöhten Verletzungs- bzw. Tötungsrisikos.

Ein signifikant erhöhtes Schädigungsrisiko ist nicht ersichtlich, da durch die Um-

setzung der Baumaßnahmen keine zusätzlichen Gefahrenquellen für Fledermäuse entstehen, die nicht im Zusammenhang mit der Zerstörung von Fortpflanzungs- und Ruhestätten stehen.

Bei einem signifikant erhöhten Kollisionsrisiko sind Angaben zu:

- *den artspezifischen Verhaltensweisen,*
- *der häufigen Frequentierung des Einflussbereichs des Vorhabens bzw. der Planung und/oder*
- *der Wirksamkeit vorgesehener Schutzmaßnahmen erforderlich.*

Wenn nein: Begründung, warum keine signifikante Schädigung prognostiziert wird.

c) **Sind Vermeidungsmaßnahmen möglich?**

ja nein

Kurze Beschreibung der Vermeidungsmaßnahmen (z.B. Bauzeitenregelung, Maßnahmen für kollisionsgefährdete Tierarten); ggf. Angabe der verbleibenden Beeinträchtigungen bei nur teilweise möglicher Vermeidung.

- Der Abbruch des Gebäudebestands mit Potenzial für Fledermäuse (vgl. Karte 2) ist außerhalb der Wochenstuben- bzw. Hauptaktivitätszeit von Fledermäusen zwischen dem 01. November und 28./29. Februar durchzuführen. In diesem Zeitraum befinden sich Fledermäuse in ihrem Winterquartier, als welches der Gebäudebestand nicht genutzt werden kann, da die einzelnen Gebäude nicht frostsicher sind.
- Die Entfernung der Habitatbäume ist außerhalb der Wochenstuben- bzw. Hauptaktivitätszeit von Fledermäusen zwischen dem 01. November und 28./29. Februar durchzuführen. In diesem Zeitraum befinden sich Fledermäuse in ihrem Winterquartier, als welches die Habitatbäume nicht genutzt werden können, da sie aufgrund ihrer geringen Dimension nicht frostsicher sind.
- Ist dies aus schwerwiegenden Gründen nicht möglich, muss der Gebäudebestand bzw. der Habitatbaumbestand unmittelbar vor dem Abbruch/der Entfernung durch qualifiziertes Fachpersonal auf ein aktuelles Vorkommen von Fledermäusen hin überprüft werden. Das weitere Vorgehen ist den Ergebnissen dieser Untersuchung anzupassen.

Verweis auf die detaillierten Planunterlagen: _____.

Der Verbotstatbestand § 44 Abs. 1 Nr. 1 BNatSchG wird erfüllt:

ja

nein

4.3 Erhebliche Störung (§ 44 Abs. 1 Nr. 2 BNatSchG)

- a) **Werden Tiere während der Fortpflanzungs-, Aufzucht-, Mauser-, Überwinterungs- und Wanderungszeiten erheblich gestört?**

ja nein

Kurze Darstellung des Konflikts mit Benennung der wesentlichen, vom Vorhaben ausgehenden Wirkungen (z.B. Lärm- oder Lichtimmissionen, Barriere- bzw. Trennwirkungen und/oder genetische Verinselung) auf die lokale Population sowie Darstellung und ggf. Quantifizierung von Beeinträchtigungen.

Erhebliche Störungen können potenzielle Quartiere im Nahbereich des Geltungsbereichs betreffen. Störungen können vor allem durch baubedingte Lärm- und Lichtimmissionen entstehen. Die baubedingten Wirkfaktoren beschränken sich jedoch auf den Tagzeitraum. Lärmimmissionen, welche die Kommunikation im Ultraschallbereich stören könnten, sind nicht zu erwarten. Fledermäuse wechseln ihre Quartiere regelmäßig und sind daher in der Lage Störungen bei Bedarf auszuweichen. Zudem kann eine Beleuchtung von Gebäuden bei Nacht eine Störung für Fledermäuse darstellen. Des Weiteren sind die Tiere bereits durch die innerstädtische Lage an ein gewisses Maß an Störung gewöhnt. Eine erhebliche Beeinträchtigung ist daher nicht zu erwarten.

- b) **Sind Vermeidungsmaßnahmen möglich?**

ja nein

Kurze Beschreibung der (ggf. vorgezogen durchzuführenden) Vermeidungsmaßnahmen, Angaben zur Wirksamkeit (Zeitpunkt, Plausibilität, etc.) und ggf. Angabe der verbleibenden Beeinträchtigungen bei nur teilweise möglicher Vermeidung.

- Es ist ausschließlich eine nach unten gerichtete Beleuchtung von Gebäuden oder anderen Objekten zulässig. Ziel muss zudem die Bündelung des Lichtes auf zu beleuchtende Objekte sein.

Verweis auf die detaillierten Planunterlagen: _____.


Der Verbotstatbestand § 44 Abs. 1 Nr. 2 BNatSchG wird erfüllt:

ja

nein

Formblatt zur speziellen artenschutzrechtlichen Prüfung von Arten des Anhangs IV der FFH-RL und von Europäischen Vogelarten nach §§ 44 und 45 BNatSchG (saP)

Stand: Mai 2012

 Zutreffendes bitte ausfüllen bzw. ankreuzen

Hinweise:

- Dieses Formblatt ersetzt nicht die erforderliche fachgutachterliche Prüfung der artenschutzrechtlichen Verbotstatbestände und ggf. die Begründung der Ausnahmevoraussetzungen.
- Die spezielle artenschutzrechtliche Prüfung gilt nur für die Arten des Anhangs IV der FFH-RL, die Europäischen Vogelarten und die Verantwortungsarten. Die übrigen besonders geschützten Arten sind im Rahmen der Eingriffsregelung nach §§ 14 ff BNatSchG (vgl. § 44 Abs. 5 Satz 5 BNatSchG) bzw. in der Bauleitplanung nach § 18 Abs. 1 BNatSchG i. V.m. BauGB abzuarbeiten.
- Mit diesem Formblatt wird das Vorhaben bzw. die Planung nur auf eine betroffene Art (bzw. Gilde bei Europäischen Vogelarten) geprüft. Sind mehrere europarechtlich geschützte Arten betroffen, sind jeweils gesonderte Formblätter vorzulegen. Eine Aussage, ob das Vorhaben bzw. die Planung insgesamt artenschutzrechtlich zulässig ist, kann nur im Rahmen der erforderlichen fachgutachterlichen Gesamtprüfung erfolgen.
- Auf die Ausfüllung einzelner Abschnitte des Formblatts kann verzichtet werden, wenn diese im konkreten Einzelfall nicht relevant sind (z.B. wenn eine Ausnahmeprüfung nach Ziffer 5 nicht erforderlich ist).

1. Vorhaben bzw. Planung

Kurze Vorhabens- bzw. Planungsbeschreibung.

Siehe Kapitel 1

Für die saP relevante Planunterlagen:

Siehe Kapitel 1

2. Schutz- und Gefährdungsstatus der betroffenen Art¹

Art des Anhangs IV der FFH-RL

Europäische Vogelart²

Deutscher Name	Wissenschaftlicher Name	Rote Liste Status in Deutschland	Rote Liste Status in BaWü
Zauneidechse	<i>Lacerta agilis</i>	<input type="checkbox"/> 0 (erloschen oder verschollen) <input type="checkbox"/> 1 (vom Erlöschen bedroht) <input type="checkbox"/> 2 (stark gefährdet) <input type="checkbox"/> 3 (gefährdet) <input type="checkbox"/> R (Art geografischer Restriktion) <input checked="" type="checkbox"/> V (Vorwarnliste)	<input type="checkbox"/> 0 (erloschen oder verschollen) <input type="checkbox"/> 1 (vom Erlöschen bedroht) <input type="checkbox"/> 2 (stark gefährdet) <input type="checkbox"/> 3 (gefährdet) <input type="checkbox"/> R (Art geografischer Restriktion) <input checked="" type="checkbox"/> V (Vorwarnliste)

¹ Es sind nur die Arten des Anhangs IV der FFH-RL und die Europäischen Vogelarten darzustellen, weil der Erlass einer Rechtsverordnung für die Verantwortungsarten gemäß § 54 Abs. 1 Nr. 2 BNatSchG gegenwärtig noch aussteht.

² Einzeln zu behandeln sind nur die Vogelarten der Roten Listen. Die übrigen Vogelarten können zu Gilden zusammengefasst werden.

3. Charakterisierung der betroffenen Tierart³

3.1 Lebensraumansprüche und Verhaltensweisen

Textliche Kurzbeschreibung mit Quellenangaben⁴.

Insbesondere:

- *Angaben zur Art und zum Flächenanspruch bezüglich der Fortpflanzungs- und Ruhestätten (z. B. Angaben zur Reviergröße, Nistplatztreue), essentiellen Teilhabitats und Nahrungshabitats und deren räumliche Abgrenzung.*
- *Artspezifische Empfindlichkeit gegenüber bau-, anlage- und betriebsbedingten Störwirkungen des Vorhabens.*
- *Dauer der Fortpflanzungs-, Aufzucht-, Mauser-, Überwinterungs- und Wanderungszeiten und Charakter der in diesen Phasen beanspruchten Gebiete / Flächen.*

Das Habitatspektrum der Zauneidechse ist vielfältig, zeigt aber einen deutlichen Schwerpunkt in trocken-warmen Lebensräumen. Die häufigsten Habitate sind extensiv genutztes, trockenes Grünland, naturnahe Waldränder, Ruderalflächen und Brachen. Außerdem findet man sie häufig an Böschungen und im Bereich von Trockenmauern oder Steinhäufen, besonders in Rebgebieten und Gärten (BFN 2011). Aufgrund der häufigen Besiedlung ausgeprägter anthropogener Sekundärlebensräume wie Bahntrassen oder Abgrabungsbereiche gilt die Art als Kulturfolger (LANUV NRW 2010, LFU 2015). Wichtige Elemente sind neben einer voll besonnten, dichten bis lückigen Vegetationsschicht einige vegetationslose Partien mit Offenbodenbereichen, Steinen oder toten Astteilen, die über die Vegetation hinausragen und morgens bzw. abends als Sonnenplätze dienen. Das Sonnen vor höherer Vegetation ermöglicht eine schnelle Flucht in dichtere Bereiche (BLAB et al. 1991). Hohl aufliegende Steine, liegendes Totholz, Rindenstücke, unbewohnte Kleinsäugerbauten oder selbst gegrabene Höhlen werden als Tagesversteck genutzt (vgl. BLANKE 2004).

Die Aktivitätszeit der Zauneidechse liegt bei adulten Tieren zwischen März und September, während die Jungtiere bis in den Herbst hinein aktiv sein können (LAUFER 2014). Der Aktionsraum eines Zauneidechsenmännchens liegt bei mindestens 120 m², der eines Weibchens bei mindestens 110 m², wobei sich die Aktionsräume der Weibchen im Gegensatz zu denen der Männchen überschneiden können (BLAB et al. 1991). Bezüglich der Wanderdistanz der Zauneidechse finden sich in der Literatur unterschiedliche Angaben. Allgemein gelten die Tiere jedoch als sehr ortstreu. LAUFER (2014) nennt Wanderdistanzen von bis zu 500 m, räumt allerdings ein, dass die Strecken meist deutlich darunter liegen. BLANKE und VÖLKL (2015) halten diesen Wert für deutlich zu hoch gegriffen. Sie nennen eine Strecke von 333 m als die maximale in Deutschland nachgewiesene Distanz, die von einer Zauneidechse zurückgelegt wurde. Die normale Wanderdistanz dürfte jedoch deutlich niedriger liegen. Studien zeigen, dass sich 70 % der Zauneidechsen lebenslang nicht weiter als 30 m vom Schlupfort entfernen (YABLOKOW et al. 1980 in SCHNEEWEISS et al. 2014).

Obwohl Zauneidechsen den Großteil des Jahres in einer Starre in Winterquartieren verbringen, sind diese vergleichsweise wenig beschrieben. Wertgebend sind gute Isolationseigenschaften (Frostsicherheit) und Drainage (BLANKE 2004). Typische Winterquartiere befinden sich in Fels- oder Bodenspalten, unter vermoderten Baumstubben oder in Erdbauten anderer Arten bzw. selbst gegrabenen Röhren (BFN 2011). Eiablageplätze existieren in Bereichen fehlender oder lückiger Vegetation, in denen die Zauneidechse ihre Eier in sandiges Substrat ablegt (BLANKE 2004). Dabei muss das Bodensubstrat für die Zauneidechse grabfähig sein (BFN 2011). ELBING (1993) gibt als optimale Zusammensetzung ein sehr sandiges Substrat und eine Tiefe von mindestens 8 cm, besser 12 cm an. Nach BLANKE (2004) werden offene Bodenstellen oftmals durch die Grab- und Wühltätigkeiten anderer Tiere geschaffen (z. B. durch Wildschwein, Fuchs, Kaninchen oder Maulwurf).

Ursachen für den Rückgang der Art sind vor allem die Zerstörung, Beeinträchtigung oder Beseitigung von Kleinstrukturen durch intensive Landwirtschaft, Flurbereinigung und Siedlungsentwicklung. Hinzu kommen die Verbuschung bzw. Aufforstung von Offenlandflächen bzw. der durch vermehrten Düngereintrag verursachte Verlust von lückigen Vegetationsstrukturen. Die Besiedlung von Gärten und Siedlungsrandbereichen wird häufig durch eine zu hohe Dichte von Hauskatzen erschwert (LAUFER et al. 2007).

³ Angaben bei Pflanzen entsprechend anpassen.

⁴ Zum Beispiel: Grundlagenwerke BaWü, Zielartenkonzept BaWü (ZAK) oder Artensteckbriefe.

3.2 Verbreitung im Untersuchungsraum

nachgewiesen potenziell möglich

Kurzbeschreibung mit Quellenangaben, insbesondere zur:

- Bedeutung des Vorkommens (lokal, regional, landesweit, bundesweit, europaweit),
- Lage zum Vorhaben,
- Art des Habitats (z.B. Brut- oder Nahrungshabitat).

Das Hauptverbreitungsgebiet erstreckt sich über West-, Mittel- und Osteuropa (LANUV NRW 2010). Während ihre südliche Ausbreitungsgrenze von den Pyrenäen über den Alpennordrand und den nördlichen Balkan bis hin zur Mongolei verläuft (LFU 2015), liegt ihre nördliche Ausbreitungsgrenze in den baltischen Regionen, Karelien und Süd-Schweden bzw. dem Süden von Großbritannien (BFN 2011). Dementsprechend sind die Iberische Halbinsel, Südfrankreich, Italien und die südliche Balkanhalbinsel nicht besiedelt (LANUV NRW 2010). In Deutschland kommt die Zauneidechse praktisch flächendeckend vor, mit besonderen Schwerpunkten in den südwestlichen und östlichen Bundesländern (LFU 2015).

In Baden-Württemberg liegt eine annähernd flächendeckende Verteilung der Art über alle Naturräume vor, allerdings bestehen oftmals Unterschiede bzgl. der Funddichte (LAUFER et al. 2007). Besondere Schwerpunktorkommen existieren im Großraum des Oberrheingrabens und des südlichen Schwarzwalds (BFN 2011, LAUFER et al. 2007, LUBW 2013). Partiiell fehlt die Art nur in Bereichen des Schwarzwalds und der Schwäbischen Alb mit Bereichen großflächiger Waldgebiete und Lagen über 1.050 m (LAUFER et al. 2007, LUBW 2013).

Im Rahmen des Bebauungsplans „Ebene II“, Stadt Gaildorf - Ottendorf wurde eine Erfassung der Tiergruppe Reptilien im Untersuchungsgebiet durchgeführt. Im Rahmen der ersten und vierten Begehung konnten jeweils zwei Individuen der Zauneidechse unterschiedlichen Alters festgestellt werden. Die Fundpunkte liegen im Zentrum des Untersuchungsgebiets, insbesondere in lückig bewachsenen Streuobstflächen. Dieser zentrale Bereich des Untersuchungsgebiets stellt für die Zauneidechse aufgrund der vorhandenen Strukturen (Jagdhabitats, Sonnen- und Eiablageplätze sowie (frostsichere) Versteckstrukturen) einen ganzjährig nutzbaren Lebensraum dar.

Im Fall eines nur potenziellen Vorkommens ist darzulegen,

- welche Gegebenheiten (insb. Biotopstrukturen) für die Möglichkeit des Vorkommens der Art sprechen und
- aus welchen Gründen der Nachweis des Vorkommens nicht geführt werden konnte (Worst-case-Analysen sind allerdings nur zulässig, wenn wissenschaftliche Erkenntnislücken vorhanden sind, die nicht behebbar sind) bzw. nicht geführt werden muss (z.B. wenn die Art durch die Vorhabenwirkungen nicht in verbotsrelevanter Weise betroffen werden kann oder wenn eine Ermittlung des Artvorkommens unverhältnismäßig wäre, was jedoch von der zuständigen Naturschutzbehörde festzustellen wäre).

3.3 Abgrenzung und Bewertung des Erhaltungszustandes der lokalen Population

Kurzbeschreibung der vom Vorhaben betroffenen lokalen Population einschließlich ihrer Abgrenzung; Begründung des Erhaltungszustandes (Zustand der Population, Habitatqualität, Beeinträchtigungen).

Alle Zauneidechsen eines nach Geländebeschaffenheit und Strukturausstattung räumlich klar abgrenzbaren Gebiets sind als lokale Population anzusehen. Wenn dieses Gebiet mehr als 1000 m vom nächsten besiedelten Bereich entfernt liegt oder von diesem durch unüberwindbare Strukturen (verkehrsreiche Straßen, stark genutztes Ackerland u. ä.) getrennt ist, dann ist von einer schlechten Vernetzung der Vorkommen und somit von getrennten lokalen Populationen auszugehen (BFN und BLAK 2015).

Trotz der weiten Verbreitung der Zauneidechse in Baden-Württemberg zeigt die Art landesweit eine rückläufige Bestandsentwicklung und der landesweite Erhaltungszustand wird derzeit als ungünstig bis unzureichend eingestuft (LUBW 2013).

Innerhalb des Geltungsbereichs finden sich geeignete Zauneidechsenlebensräume in Form von strukturreichen Randstreifen entlang von Schotterwegen, lückig bewachsene Streuobstwiesen mit unterschiedlich hohem Bewuchs sowie Holz- und Reisighaufen, die als Versteckstrukturen oder Sonnenplätze genutzt werden können. Die lokale Population lässt sich aufgrund der räumlichen Beschaffenheiten nicht rein über das Untersuchungsgebiet und damit den Geltungsbereich abgrenzen. Die lokale Population erstreckt sich demnach auf den gesamten Komplex dieser Strukturen (gesamter östlicher Streuobstwiesen- und Gartenbereich). Aufgrund der Nutzung als ackerbauliche Fläche, bestehen im Westen des Untersuchungsgebiets keine potenziellen Zauneidechsenlebensräume.

Die Habitatqualität ist nach BFN & BLAK (2015) als mittel bis gut einzustufen, da Teile des Untersuchungsgebiets über weite Teile des Jahres besonnt sind und über ausreichend Kleinstrukturen bzw. Grenzlinien verfügen und für Zauneidechsen zudem geeignete Nahrungshabitate bieten. Der Zustand der Population ist aufgrund der Populationsstruktur (Funde von zwei adulten Männchen sowie zwei juvenilen/subadulten Individuen) als minderwertig zu beurteilen. Aufgrund der Nähe zu Straßen und Bebauung sowie den eher ungestörten Ackerflächen werden Beeinträchtigungen des Lebensraumes als mittel eingestuft.

3.4 Kartografische Darstellung

Inbesondere kartografische Darstellung des Artvorkommens / der lokalen Population, der betroffenen Fortpflanzungs- und Ruhestätten, essentiellen Teilhabitate sowie der Nahrungshabitate⁵.

⁵ Die unter Punkt 3.4 und 4.5 erwähnten kartografischen Darstellungen können in einer gemeinsamen Karte erfolgen.

4. Prognose und Bewertung der Schädigung und / oder Störung nach § 44 Abs. 1 BNatSchG (bau-, anlage- und betriebsbedingt)

4.1 Entnahme, Beschädigung oder Zerstörung von Fortpflanzungs- oder Ruhestätten (§ 44 Abs. 1 Nr. 3 BNatSchG)

- a) **Werden Fortpflanzungs- oder Ruhestätten aus der Natur entnommen, beschädigt oder zerstört?**

ja nein

Kurze Darstellung des Konflikts mit Benennung der wesentlichen, vom Vorhaben ausgehenden Wirkungen sowie der konkret betroffenen Fortpflanzungs- oder Ruhestätten.

Da Zauneidechsen bei optimaler Strukturierung ihres Lebensraumes einen eher kleinen Aktionsradius besitzen, ist der gesamte von ihnen bewohnte Habitatkomplex als Fortpflanzungs- und Ruhestätte zu betrachten. Dementsprechend sind die Streuobstwiesen und Gärten innerhalb sowie randlich des Geltungsbereichs als Fortpflanzungs- und Ruhestätten anzusehen. Falls bei Umsetzung des Bebauungsplans in den Reptilienlebensraum (siehe Karte 2) eingegriffen wird, kommt es in dem Bereich zu einem großflächigen Verlust des Zauneidechsenhabitats mit seinen Fortpflanzungs- und Ruhestätten.

- b) **Werden Nahrungs- und/oder andere essentielle Teilhabitate so erheblich beschädigt oder zerstört, dass dadurch die Funktionsfähigkeit von Fortpflanzungs- oder Ruhestätten vollständig entfällt?**

ja nein

(vgl. LANA stA "Arten- und Biotopschutz": Ziffer I. 3. der Hinweise zu den zentralen unbestimmten Rechtsbegriffen des Bundesnaturschutzgesetzes, 2009)

Beschreibung der Auswirkungen des Vorhabens auf Nahrungshabitate und oder andere essentielle Teilhabitate sowie Einschätzung der Rückwirkungen auf die Fortpflanzungs- oder Ruhestätten.

Analog zu Fortpflanzungs- und Ruhestätten ist eine exakte Gliederung eines Zauneidechsenlebensraums in verschiedene Teilhabitate nicht möglich. Da die Zauneidechse Lebensräume mit hoher Grenzliniendichte besiedelt, kommt es oftmals zu

einer kleinräumigen Verzahnung unterschiedlichster Teilhabitats mit spezifischen Strukturen und Funktionen. Zauneidechsen sind aufgrund ihrer Ökologie auf geeignete und erreichbare Strukturen zur Nahrungsaufnahme und Thermoregulation im nahen Umfeld ihrer Fortpflanzungs- und Ruhestätten angewiesen. Im vorliegenden Fall gehen die unter 4.1 a) genannten Eingriffe in Fortpflanzungs- und Ruhestätten mit dem Verlust von geeigneten Jagdhabitats und Sonnenplätzen einher.

Der nördliche sowie der zentrale Streuobstwiesenbereich des Untersuchungsgebiets stellt einen potenziellen Reptilienlebensraum dar. Es muss daher angenommen werden, dass falls in Reptilienlebensraum eingegriffen wird, essenzielle Nahrungs- und Teilhabitats des Zauneidechsenlebensraums vollständig zerstört werden.

c) **Werden Fortpflanzungs- oder Ruhestätten durch Störungen oder sonstige Vorhabenwirkungen so beeinträchtigt und damit beschädigt, dass diese nicht mehr nutzbar sind?**

ja nein

(vgl. LANA stA "Arten- und Biotopschutz": Ziffer I. 2. der Hinweise zu den zentralen unbestimmten Rechtsbegriffen des Bundesnaturschutzgesetzes, 2009)

Beschreibung der Auswirkungen.

Während der Bauzeit existieren Störungen in Form von Lärmemissionen und Bodenerschütterung auf vorhandene Lebensräume im räumlich-funktionalen Zusammenhang des Untersuchungsgebiets. Aufgrund der Lage und bisherigen Nutzung des Untersuchungsgebiets (Siedlungsnähe, Nähe zum Straßenverkehr sowie Nutzung der Gärten und Streuobstwiesen) sind die Tiere bereits an ein gewisses Maß an Störung gewöhnt. Zauneidechsen gehören darüber hinaus zu den Arten, die gewohnte Störungen gut tolerieren, was man daran sieht, dass sie Habitats an Bahnstrecken, Verkehrsstraßen und Gärten besiedeln. Es ist daher nicht von einer neuartigen erheblichen Beeinträchtigung durch das Vorhaben auszugehen.

Erhebliche Beeinträchtigungen vorhandener Habitats außerhalb des Untersuchungsgebiets, welche durch Fahrzeug- und Personenverkehr bzw. eine Beschattung durch Gebäude und Gehölze entstehen können, sind nicht ersichtlich.

d) **Sind Vermeidungsmaßnahmen möglich?**

ja nein

Kurze Beschreibung der Vermeidungsmaßnahmen; ggf. Angabe der verbleibenden Beeinträchtigungen bei nur teilweise möglicher Vermeidung.

- Es dürfen keine Baustelleneinrichtungs- und Lagerflächen im Bereich von (potenziellen) Zauneidechsenlebensräumen angelegt werden. Andernfalls dürfen Baustelleneinrichtungs- und Lagerflächen nur dort eingerichtet werden, wo durch Vermeidungsmaßnahmen sichergestellt ist, dass sich keine Zauneidechsen mehr in diesem Bereich aufhalten.
- Zauneidechsenlebensräume im Nahbereich von Baustelleneinrichtungsflächen sind durch Baufeldbegrenzung zu sichern. Die Baufeldbegrenzung muss geeignet sein, das Betreten/Befahren der Flächen oder das Ablagern von Baustoffen/Müll während der Bauphase zu unterbinden. Anlage, Unterhalt und Funktionstüchtigkeit sind während der Bauphase laufend zu kontrollieren und sicher zu stellen.
- Während der gesamten Bauphase sind (potenzielle) Zauneidechsenlebensräume vor Schadstoffeintrag wirkungsvoll durch die Einhaltung der einschlägigen Sicherheitsvorschriften beim Baubetrieb zu schützen.

Verweis auf die detaillierten Planunterlagen: _____.

e) **Handelt es sich um ein/e nach § 15 BNatSchG oder § 18 Abs. 2 Satz 1 BNatSchG zulässige/s Vorhaben bzw. Planung (§ 44 Abs. 5 Satz 1 BNatSchG)?**

ja nein

(vgl. BVerwG, Urt. vom 14.07.2011 - 9 A 12.10 - Rz.117 und 118)

Kurze Begründung, dass die Eingriffsregelung korrekt abgearbeitet worden ist, und Verweis auf die detaillierten Planunterlagen.

Die artenschutzrechtliche Prüfung für die Tiergruppe Reptilien erfolgte anhand des Geltungsbereichs des Bebauungsplans „Ebene II“, Stadt Gaildorf - Ottendorf auf Grundlage der aktuellen Plangrundlage zum Bebauungsplan „Ebene II“, Stadt Gaildorf - Ottendorf (Stand: 12.03.2020, Quelle: LK&P).

- f) **Wird die ökologische Funktion im räumlichen Zusammenhang ohne vorgezogene Ausgleichsmaßnahmen gewahrt (§ 44 Abs. 5 Satz 2 BNatSchG)?**

ja nein

Prüfung, ob im räumlichen Zusammenhang geeignete (und nicht bereits anderweitig besetzte) Ausweichmöglichkeiten für die betroffenen Individuen bestehen.

Nach Umsetzung des Bebauungsplans ist es möglich, dass auch bei Berücksichtigung der genannten Vermeidungsmaßnahmen aufgrund des dauerhaften Verlustes von Fortpflanzungs- und Ruhestätten sowie Jagdhabitaten und Sonnenplätzen in Teilbereichen kein Habitat mehr für Zauneidechsen zur Verfügung. Zwar bestehen im direkten räumlichen Umfeld des Untersuchungsgebiets geeignete Lebensräume als Ausweichmöglichkeiten, diese sind jedoch höchstwahrscheinlich bereits durch andere Individuen der Zauneidechse besetzt. Ohne vorgezogene Ausgleichsmaßnahmen bleibt die ökologische Funktion innerhalb des Untersuchungsgebiets daher nicht erhalten.

- g) **Kann die ökologische Funktion durch vorgezogene Ausgleichsmaßnahmen (CEF) gewährleistet werden (§ 44 Abs. 5 Satz 3 BNatSchG)?**

ja nein

Beschreibung der Maßnahmen, die zum Funktionserhalt der Fortpflanzungs- oder Ruhestätten im räumlichen Zusammenhang vorgesehen sind, mit Angaben zu:

- Art und Umfang der Maßnahmen,
- der ökologischen Wirkungsweise,
- dem räumlichen Zusammenhang,
- Beginn und Dauer der Maßnahmen (Umsetzungszeitrahmen),
- der Prognose, wann die ökologische Funktion erreicht sein wird,
- der Dauer von evtl. Unterhaltungsmaßnahmen,
- der Festlegung von Funktionskontrollen (Monitoring) und zum Risikomanagement
- der rechtlichen Sicherung der Maßnahmenflächen (tatsächliche und rechtliche Verfügbarkeit)

Die Zauneidechsen konnten nur im Zentrum des Untersuchungsgebiets nachgewiesen werden (vgl. Karte 2). Da bei Reptilienkartierungen nie alle vorkommenden Eidechsen nachgewiesen werden können, muss für eine Bestandsabschätzung in Abhängigkeit der Kartierungsbedingungen sowie der Übersichtlichkeit des Untersuchungsgebiets ein Korrekturfaktor angewendet werden. Im vorliegenden Fall wird aufgrund der Größe und Übersichtlichkeit des Untersuchungsgebiets ein Faktor von 8 angenommen (vgl. LAUFER 2014). Die (potenziellen) Reptilienhabitate im Untersuchungsgebiet sind relativ großflächig und verhältnismäßig unübersichtlich. Es handelt sich um besonnte Streuobstwiesen mit unterschiedlich hohem Bewuchs, Heckensäumen und anderen Gartebflächen. Betrachtet man dazu die maximal an einem Termin erfassten Individuen (ein adultes Individuum), wird das vorhandene Zauneidechsenvorkommen nach dieser Methodik im Baugebiet auf aktuell ca. 8 Zauneidechsen geschätzt. Diese Einschätzung beschreibt eine realistische Anzahl an Tieren, die unter den vorhandenen Habitatbedingungen in Relation zur Größe des Baugebiets vorkommen können. Nach LAUFER 2014 wird für eine Zauneidechse ein Lebensraum von 150 m² empfohlen, sodass es bei einem individuenbezogenen Ausgleich zu einer Neuschaffung von 1.200 m² Zauneidechsenlebensraum kommen würde.

- Die erforderlichen Ausgleichsmaßnahmen umfassen die Anlage von Versteckmöglichkeiten und Sonnenplätzen durch Totholzhaufen, in welchen frostsichere Winterquartiere bestehen. Zudem müssen grabbare Sandstandorte (Erd-/Sandlinsen) als Eiablageplatz angelegt werden. Es sollten Strukturelemente

(Totholzhaufen und Sandlinse) für Zauneidechsen geschaffen werden. Randlich der Totholzhaufen sind Kraut- und Staudensäume zu entwickeln und durch extensive Pflege offen zu halten. Ersatzlebensräume sind dauerhaft zu erhalten und extensiv zu pflegen (ein- bis zweischürige Mahd im Jahr mit Abräumen des Mahdguts, regelmäßiger Gehölzrückschnitt, keine Düngung). Der Zeitpunkt der Pflege richtet sich nach den Aktivitätsphasen der Zauneidechse und sollte nach Möglichkeit im Winterzeitraum gewählt werden. Grundsätzlich sind die Flächen nur manuell, ohne den Einsatz schwerer Maschinen zu pflegen.

- Die Maßnahmenausführung ist durch einen entsprechend qualifizierten Fachplaner festzulegen und die Umsetzung unter ökologischer Baubegleitung durchzuführen.

Verweis auf die detaillierten Planunterlagen: _____.

- h) **Falls kein oder kein vollständiger Funktionserhalt gewährleistet werden kann: Beschreibung der verbleibenden Beeinträchtigung/en.**

Der Verbotstatbestand § 44 Abs. 1 Nr. 3 BNatSchG wird erfüllt:

ja

nein

4.2 Fang, Verletzung oder Tötung von Tieren (§ 44 Abs. 1 Nr. 1 BNatSchG)

- a) **Werden Tiere gefangen, verletzt oder getötet?**

ja nein

Kurze Darstellung des Konflikts mit Benennung der wesentlichen, vom Vorhaben ausgehenden Wirkungen sowie Darstellung und ggf. Quantifizierung von Beeinträchtigungen.

Die Zauneidechse hält sich das gesamte Jahr über im selben Habitat auf. Falls im Rahmen der Umsetzung des Bebauungsplans in Reptilienlebensraum eingegriffen wird, kann nicht ausgeschlossen werden, dass Tiere verletzt oder getötet werden. Zwar können die Tiere während ihrer Aktivitätsphase zwischen Ende März und Anfang September flüchten, doch ist dies von der Witterung abhängig. Zudem flüchten sich die Tiere häufig in ihr Versteck z. B. in verlassene Kleinsäugerbauten oder selbst gegrabene Wohnröhren und könnten dann im Zuge von Erdarbeiten eingesperrt, verletzt oder getötet werden. Zwischen Mai und August besteht zudem die Gefahr, dass vergrabene Eier zerstört werden. Bei der Umsetzung des Bebauungsplans im Untersuchungsgebiet kann eine Verletzung oder Tötung von Individuen der Zauneidechse dementsprechend nicht ausgeschlossen werden.

- b) **Kann das Vorhaben bzw. die Planung zu einer signifikanten Erhöhung des Verletzungs- oder Tötungsrisikos von Tieren führen?**

ja nein

Darstellung des signifikant erhöhten Verletzungs- bzw. Tötungsrisikos.

Aktuell bestehen aufgrund der Lage und bisherigen Nutzung des Untersuchungsgebiets und der angrenzenden Flächen bereits anthropogene Störeinflüsse. Dabei handelt es sich um die Siedlungsnähe, den angrenzenden Straßenverkehr sowie die Nutzung der Streuobstwiesen und Gärten. Es ist davon auszugehen, dass die Eidechsen diese Gefahren kennen und mit entsprechenden Fluchtreaktionen in Versteckstrukturen reagieren. Ein signifikant erhöhtes Tötungsrisiko, das nicht in Zusammenhang mit der Zerstörung von Fortpflanzungs- und Ruhestätten steht, ist für Zauneidechsenlebensräume im unmittelbaren Umfeld des Eingriffsbereichs nach aktuellem Planungsstand nicht ersichtlich.

Bei einem signifikant erhöhten Kollisionsrisiko sind Angaben zu:

- den artspezifischen Verhaltensweisen,
- der häufigen Frequentierung des Einflussbereichs des Vorhabens bzw. der

Planung und/oder

- *der Wirksamkeit vorgesehener Schutzmaßnahmen erforderlich.*

Wenn nein: Begründung, warum keine signifikante Schädigung prognostiziert wird.

c) **Sind Vermeidungsmaßnahmen möglich?**

ja nein

Kurze Beschreibung der Vermeidungsmaßnahmen (z.B. Bauzeitenregelung, Maßnahmen für kollisionsgefährdete Tierarten); ggf. Angabe der verbleibenden Beeinträchtigungen bei nur teilweise möglicher Vermeidung.

- Die Tötung von Tieren in ihrem Habitat im Zuge der Bauarbeiten kann durch eine vorherige strukturelle Vergrämung bzw. Umsiedlung verhindert werden. Der Zeitpunkt der Vergrämung richtet sich nach den Aktivitätsphasen der Zauneidechse.
- Strukturelle Vergrämungsmaßnahmen bzw. Umsiedlungen sind in der Regel im Zeitraum zwischen Mitte April, wenige Wochen nach der Winterruhe, und vor der Absetzungsphase Ende Juli möglich. Der Zeitpunkt der Vergrämung richtet sich nach den Aktivitätsphasen der Zauneidechse.
- Da sich potenziell auch Eiablageplätze der Zauneidechse innerhalb des Eingriffsbereichs befinden, sind die Maßnahmen vor Mitte/Ende Mai umzusetzen, andernfalls muss der Schlupf der Jungtiere, der sich bis Mitte August ziehen kann, abgewartet werden. Zwischen Mitte August und Anfang September besteht nochmals ein kurzes Zeitfenster, in welchem die Vergrämung durchgeführt werden könnte. Da die Tiere durch den Stress bei der Vergrämung jedoch Fettreserven verlieren, die sie vor dem nächsten Winter wieder auffüllen müssen, ist der Termin im Frühjahr vorzuziehen.
- Falls in Reptilienlebensraum eingegriffen wird, ist eine strukturelle Vergrämung bzw. Umsiedlung der überplanten Bereiche mittels zeitlich gestaffelter Mahd der betroffenen (Wiesen-)Bereiche des Eingriffsbereichs in Richtung des Ersatzlebensraums durchzuführen, bei der das Schnittgut vollständig entfernt wird. Vorhandene Gehölze (Bäume und Sträucher) müssen zuvor gefällt oder auf-den-Stock gesetzt werden. Die entsprechende Fläche muss drei Wochen lang kurzrasig gehalten werden, bevor unmittelbar im Anschluss die Baufeldräumung erfolgt.
- Um nach der strukturellen Vergrämung bzw. Umsiedlung eine Wiedereinwanderung von Zauneidechsen in die überplanten Zauneidechsenlebensräume zu verhindern, muss ein Reptilienschutzzaun entlang der Bereiche installiert werden, wo direkte Anbindungen an angrenzende (potenzielle) Zauneidechsenlebensräume bestehen.
- Gehölze in Zauneidechsenlebensräumen müssen außerhalb der Aktivitätszeit der Zauneidechse, zwischen 15. Oktober und 15. März, auf-den-Stock gesetzt werden. Die Entfernung der Wurzelstöcke sowie die weitere Baufeldräumung (z. B. der Abtrag des Oberbodens) darf erst nach erfolgreich durchgeführten Vergrämungsmaßnahmen vorgenommen werden.
- Der Schutz der Tiere in (potenziellen) Habitaten im Nahbereich von Baustelleneinrichtungsflächen ist durch die Installation von Baufeldbegrenzungen zu gewährleisten. Die Baufeldbegrenzung muss geeignet sein, das Betreten/Befahren der Flächen oder das Ablagern von Baustoffen/Müll während der Bauphase zu unterbinden. Anlage, Unterhalt und Funktionstüchtigkeit sind während der Bauphase laufend zu kontrollieren und sicher zu stellen.
- Während der gesamten Bauphase sind (potenzielle) Zauneidechsenlebensräume vor Schadstoffeintrag wirkungsvoll durch die Einhaltung der einschlägigen Sicherheitsvorschriften beim Baubetrieb zu schützen.
- Da wegen unvorhersehbarer Faktoren, wie z. B. dem Witterungsverlauf, nicht alle Maßnahmen im Vorfeld genau festgelegt werden können, ist eine ökologische Baubegleitung der Vermeidungsmaßnahmen erforderlich. Diese koordiniert die Maßnahmen und kontrolliert die übrigen Vermeidungs- und Ausgleichsmaßnahmen.

Verweis auf die detaillierten Planunterlagen: _____.

Der Verbotstatbestand § 44 Abs. 1 Nr. 1 BNatSchG wird erfüllt:

ja

nein

4.3 Erhebliche Störung (§ 44 Abs. 1 Nr. 2 BNatSchG)

a) **Werden Tiere während der Fortpflanzungs-, Aufzucht-, Mauser-, Überwinterungs- und Wanderungszeiten erheblich gestört?**

ja nein

Kurze Darstellung des Konflikts mit Benennung der wesentlichen, vom Vorhaben ausgehenden Wirkungen (z.B. Lärm- oder Lichtimmissionen, Barriere- bzw. Trennwirkungen und/oder genetische Verinselung) auf die lokale Population sowie Darstellung und ggf. Quantifizierung von Beeinträchtigungen.

Sofern im Rahmen der geplanten Baumaßnahmen in Reptilienlebensraum eingegriffen wird, kommt es durch Lärm oder Erschütterungen während Umsetzung des Bebauungsplans im Vorfeld zu Störungen für die Zauneidechse. Die Zauneidechse ist eine Art, die Störungen gut toleriert, sofern sie Rückzugsbereiche hat. Zudem kann es durch die Vergrämung bzw. Umsiedlung von Zauneidechsen ebenfalls zu entsprechenden Störungen kommen. Nach Umsetzung des Bebauungsplans kann es zudem zu Verschattungen des Lebensraums aufgrund der Neubebauung sowie zu Störungen durch Pkws durch die Erschließung des Gebiets über Straßen kommen.

Erhebliche Beeinträchtigungen der phänologischen Aktivität der Zauneidechse außerhalb des Untersuchungsgebiets, welche durch Fahrzeug- und Personenverkehr bzw. eine Beschattung durch Gebäude und Gehölze entstehen können, sind nicht ersichtlich.

b) **Sind Vermeidungsmaßnahmen möglich?**

ja nein

Kurze Beschreibung der (ggf. vorgezogen durchzuführenden) Vermeidungsmaßnahmen, Angaben zur Wirksamkeit (Zeitpunkt, Plausibilität, etc.) und ggf. Angabe der verbleibenden Beeinträchtigungen bei nur teilweise möglicher Vermeidung.

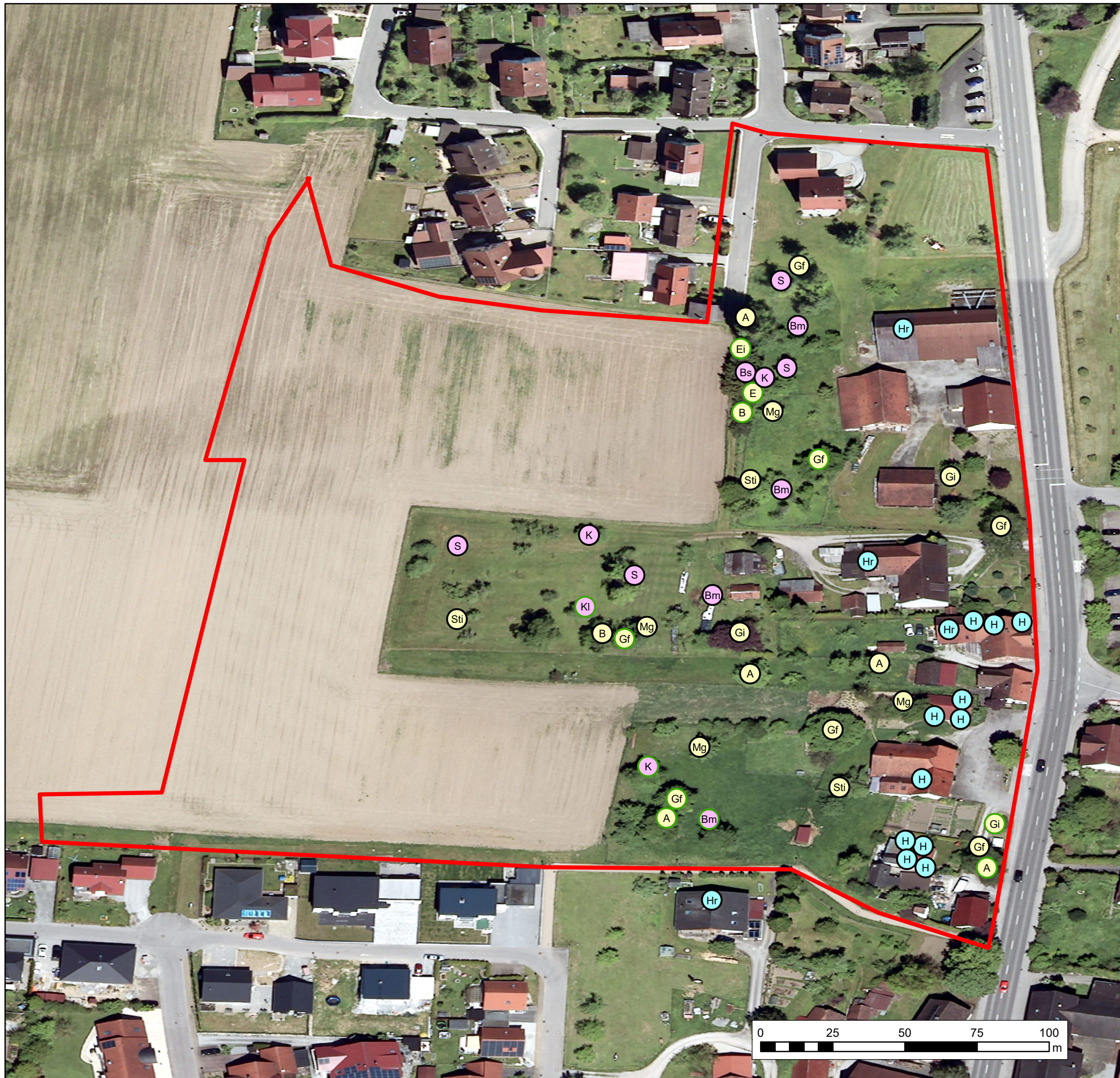
- Die Durchführung von strukturellen Vergrämuungsmaßnahmen ist an den Aktivitätsphasen der Zauneidechse auszurichten (u.a. in Abhängigkeit von Witterungsverhältnissen).
- Da wegen unvorhersehbarer Faktoren, wie z. B. dem Witterungsverlauf, nicht alle Maßnahmen im Vorfeld genau festgelegt werden können, ist bei Eingriff in Reptilienlebensraum eine ökologische Baubegleitung zu Umsetzung der Vermeidungsmaßnahmen erforderlich. Diese koordiniert die Maßnahmen und kontrolliert die übrigen Vermeidungs- und Ausgleichsmaßnahmen.

Verweis auf die detaillierten Planunterlagen: _____.

Der Verbotstatbestand § 44 Abs. 1 Nr. 2 BNatSchG wird erfüllt:

ja

nein



Legende

Brutvogelkartierung

- Brutvogel mit Revierzentrum
- potenzieller Brutvogel

Brutbiologie

- Freibrüter
- Gebäudebrüter
- Höhlenbrüter

Erfasste Vogelarten

A	Amsel	Hr	Hausrotschwanz
Bm	Blaumeise	H	Hausperling
B	Buchfink	Kl	Kleiber
Bs	Buntspecht	K	Kohlmeise
Ei	Eichelhäher	Mg	Mönchsgrasmücke
E	Elster	S	Star
Gi	Girlitz	Sti	Stieglitz
Gf	Grünfink		

Sonstige Planzeichen

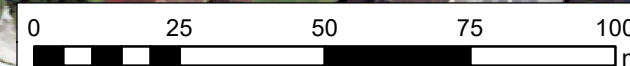
- Untersuchungsgebiet

Bebauungsplan "Ebene II", Stadt Gaildorf - Ottendorf

Faunistische Untersuchungen mit spezieller artenschutzrechtlicher Prüfung	Maßstab:	1:1.300	N
	Format:	DIN A3	
Karte Nr. 1: Ergebnisse der Brutvogelerfassung	Datum		Zeichen
	Kartierung	04-07/20	NH
Auftraggeber: Stadt Gaildorf	Kartographie	08/20	NH
	Prüfung	09/20	SG

Planbar Güthler GmbH
 Mörikestr. 28/3, 71636 Ludwigsburg
 Tel.: 07141/91138-0, Fax: 07141/91138-29
 E-Mail: info@planbar-guethler.de
 Internet: www.planbar-guethler.de



verfasst:
 Ludwigsburg,
 10.09.2020





Legende

Tiergruppe Reptilien

-  Nachweis Zauneidechse
-  künstliches Reptilienversteck (mit fortlaufender Nummerierung)


Tiergruppe Fledermäuse

-  Nachweis Fledermaus



Erfasste Fledermausarten

BF	Breitflügel-Fledermaus
Z	Zwergfledermaus


Habitatstrukturen an Gehölzen

-  Habitatbaum (mit fortlaufender Nummerierung)

Habitatstrukturen an Gebäuden



-  Gebäude mit potenziellen Strukturen für gebäudebrütende Vögel
-  Gebäude mit potenziellen Strukturen für gebäudebewohnende Fledermäuse und gebäudebrütende Vögel

Sonstige Planzeichen

-  Untersuchungsgebiet

Bebauungsplan "Ebene II", Stadt Gaildorf - Ottendorf

Faunistische Untersuchungen mit spezieller artenschutzrechtlicher Prüfung	Maßstab: 1:1.300		
	Format: DIN A3		
Karte Nr. 2: Ergebnisse der Reptilien-, Fledermaus- und Habitatstrukturerfassung	Datum	Zeichen	
	Kartierung	04-08/20	SG/JS/NH/FD
Auftraggeber: Stadt Gaildorf	Kartographie	08/20	NH
Stadt Gaildorf	Prüfung	09/20	SG

 Planbar Güthler GmbH Mörikestr. 28/3, 71636 Ludwigsburg Tel.: 07141/91138-0, Fax: 07141/91138-29 E-Mail: info@planbar-guethler.de Internet: www.planbar-guethler.de	verfasst: Ludwigsburg, 10.09.2020 
---	--